



Analiza widokowa nr 1 – widok planowanych elektrowni wiatrowych z okolic miejscowości Łaguny (N: 52°58,316' E: 20°46,899')

Stan istniejący





Stan proponowany



Stan proponowany z zaznaczeniem



Analiza widokowa nr 2 – widok planowanych elektrowni wiatrowych z okolic miejscowości Golany (N: 52°59,179' E: 20°50,244')



Analiza widokowa nr 3 – widok planowanych elektrowni wiatrowych z okolic miejscowości Rostkowo (N: 52°59,929' E: 20°48,311')

Stan istniejący



Stan proponowany




Stan proponowany z zaznaczeniem




Analiza widokowa nr 4 – widok planowanych elektrowni wiatrowych z okolic miejscowości Chojnowo (N: 53°01,604' E: 20°45,802')


Stan istniejący



Stan proponowany



Stan proponowany z zaznaczeniem



Analiza widokowa nr 5 – widok planowanych elektrowni wiatrowych z okolic miejscowości Chojnówka (N: 53°01,518' E: 20°44,528')


Stan istniejący



Stan proponowany



Stan proponowany z zaznaczeniem




Analiza widokowa nr 6 – widok planowanych elektrowni wiatrowych z okolic miejscowości Czernice Borowe – droga na Chrostowo (N: 53°01,518' E: 20°44,528')


Stan istniejący



Stan proponowany



Stan proponowany z zaznaczeniem




Analiza widokowa nr 7 – widok planowanych elektrowni wiatrowych z okolic miejscowości Miłoszewiec (N: 53°00,012' E: 20°44,995')


Stan istniejący



Stan proponowany



Stan proponowany z zaznaczeniem



Analiza widokowa nr 8 – widok planowanych elektrowni wiatrowych z okolic miejscowość Radomka (N: 52°59,115' E: 20°41,409')

Stan istniejący



Stan proponowany



Stan proponowany z zaznaczeniem




Analiza widokowa nr 9 – widok planowanych elektrowni wiatrowych z okolic miejscowości Przasnysz (N: 53°00,999' E: 20°51,858')

Stan istniejący



Stan proponowany



Stan proponowany z zaznaczeniem



Analiza widokowa nr 10 – widok planowanych elektrowni wiatrowych z okolic miejscowości Zalesie (N: 52°59,712' E: 20°42,021')

Stan istniejący



Stan proponowany



Stan proponowany z zaznaczeniem

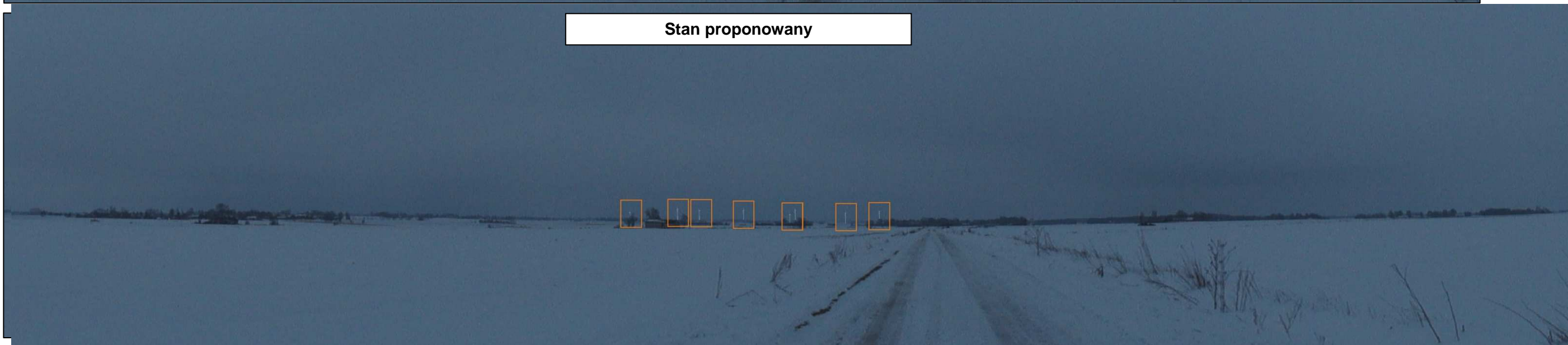


Analiza widokowa nr 11 – widok planowanych elektrowni wiatrowych z okolic miejscowości Przywilcz (N: 53°00, 854' E: 20°40,423')

Stan istniejący



Stan proponowany



Stan proponowany z zaznaczeniem




Analiza widokowa nr 12 – widok planowanych elektrowni wiatrowych z drogi nr 544 (Mława-Grudusk-Przasnysz) w okolicy m. Chojnowo (N: 53°01,231' E: 20°47,008')

Stan istniejący



Stan proponowany



Stan proponowany z zaznaczeniem



Analiza widokowa nr 13 – widok planowanych elektrowni wiatrowych z okolic miejscowości Obręb (N: 53°01,714' E: 20°49,241')

Stan istniejący



Stan proponowany



Stan proponowany z zaznaczeniem

