

**MIEJSCOWY PLAN
ZAGOSPODAROWANIA PRZESTRZENNEGO
GMINY CZERNICE BOROWE**
skala 1 : 5 000

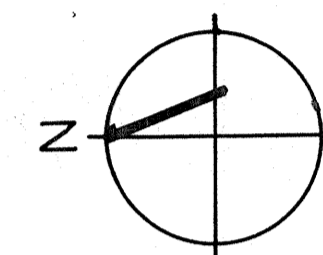
Załącznik
do Uchwały nr 100/IX/2003
Rady Gminy Czernice Borowe
z dnia 10 października 2003r.

Przewodniczący
Rady Gminy Czernice Borowe

Przewodniczący
Rady Gminy

Włodzisław Stolarczyk

**RYSUNEK NR 32
ZEMBRZUS WIELKI**



MAZOWIECKIE BIURO
PLANOWANIA PRZESTRZENNEGO
I ROZWOJU REGIONALNEGO
W WARSZAWIE
ODDZIAŁ TERENOWY W CIECHANOWIE
ul. Powstańców Warszawskich 11, 06-400 Ciechanów
tel. (0-24) 672-98-70; tel./fax 672-35-99

Opracowanie:

Mazowieckie Biuro Planowania Przestrzennego
i Rozwoju Regionalnego w Warszawie

Oddział Terenowy w Ciechanowie

Projektant: mgr inż. arch. Stanisław Korpani

ul. Wiosna 3/53, tel. (0-23) 72-40-3

06-400 Ciechanów

mgr. urbanistyczne MGPIB nr 267/86

uprawniony projektant w specjalno-

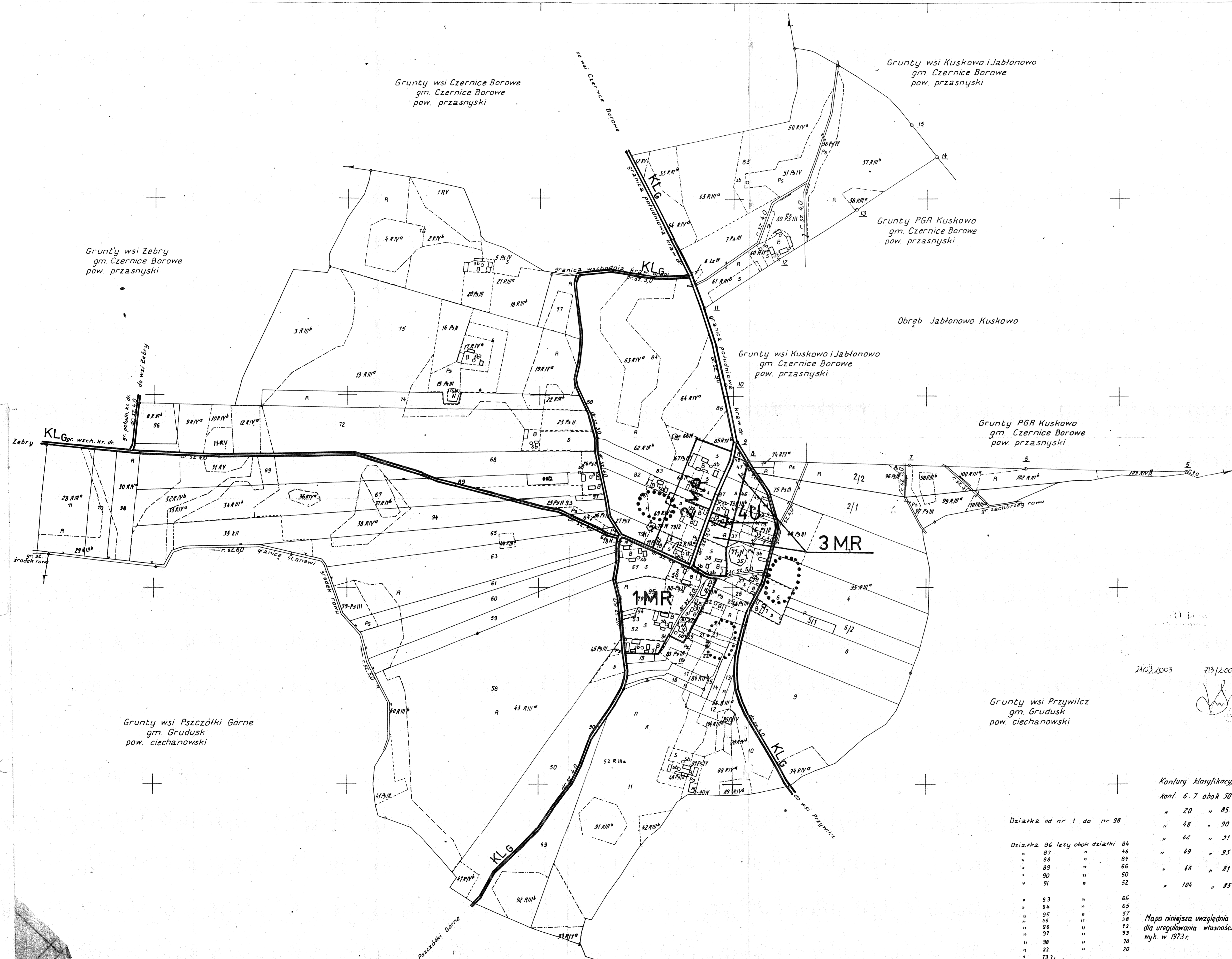
ści architektonicznej, Cie-52/91

mgr inż. ANNA SŁONECKA


Uprawniona Min. G. Przem. i Budow.

1 Budow. Nr 1434/94 G. Przem. i Budow.

w Planowaniu Przestrzennym



2103/2003 7/3/2003



Kontury klasyfikacyjne o
kont. 6.7 oraz 50

„ 20	„ 85
„ 48	„ 90
„ 42	„ 91
„ 49	„ 95
„ 46	„ 81
„ 104	„ 85
„ 93	„ 66
„ 94	„ 65
„ 95	„ 67
„ 96	„ 38
„ 97	„ 12
„ 98	„ 93
„ 22	„ 70
„ 73	„ 20
„ 32	brak

Działka od nr 1 do nr 98

Działka 86 leży obok działki 84

Mapa niniejsza uwzględnia wyniki
dla uregulowania własności gosp.
wyk. w 1973r.