




OBJAŚNIENIA

-  proj. ścieżka rowerowa i chodnik asfaltowy
-  proj. ścieżka pieszko-rowerowa kostki typ starobruk
-  linia rozgraniczająca teren inwestycji

OPRACOWAŁ - Z.U.H. PROJEKT. UL. PIKSUDSKIEGO 91, GRUDZIĄDZ			
OBIEKT	PRZEBUDOWA DRÓG GMINNYCH I DRÓGJI POWIATOWEJ USPRAMIANIA ACYCH KOMUNIKACJE POWIĘDZY GMINAMI CZERNICE BOROWE, PRZASNYSZ I MIĄSTEM PRZASNYSZ		
FUNKCJA	IMIĘ I NAZWISKO	NR UPRAW.	SPECJALNOŚĆ
PROJEKTANT	Wojciech Zawadzinski	GP.17342/32370/94	KONSTRUKCYJNO
SPRAWDZAJĄCY	inż. Piotr Maniewicz	BA.IV.8346/7670/90	INŻYNIERYJNA
TYTUŁ RYSUNKU	PROJEKT ZAGOSPODAROWANIA TERENU ETAP IV - ROSTKOWO		RYS. nr 1
FAZA - PB	SKALA 1 : 1000	GRUDZIEŃ 2009	BRANDA DROG

Mapa niniejsza jest zgodna z mapą do celów projektowych przyjęta do Państwowego Zasobu Geodezyjno-Kartograficznego w dniu 16.12.2009 pod Nr 2154-643/2009

