


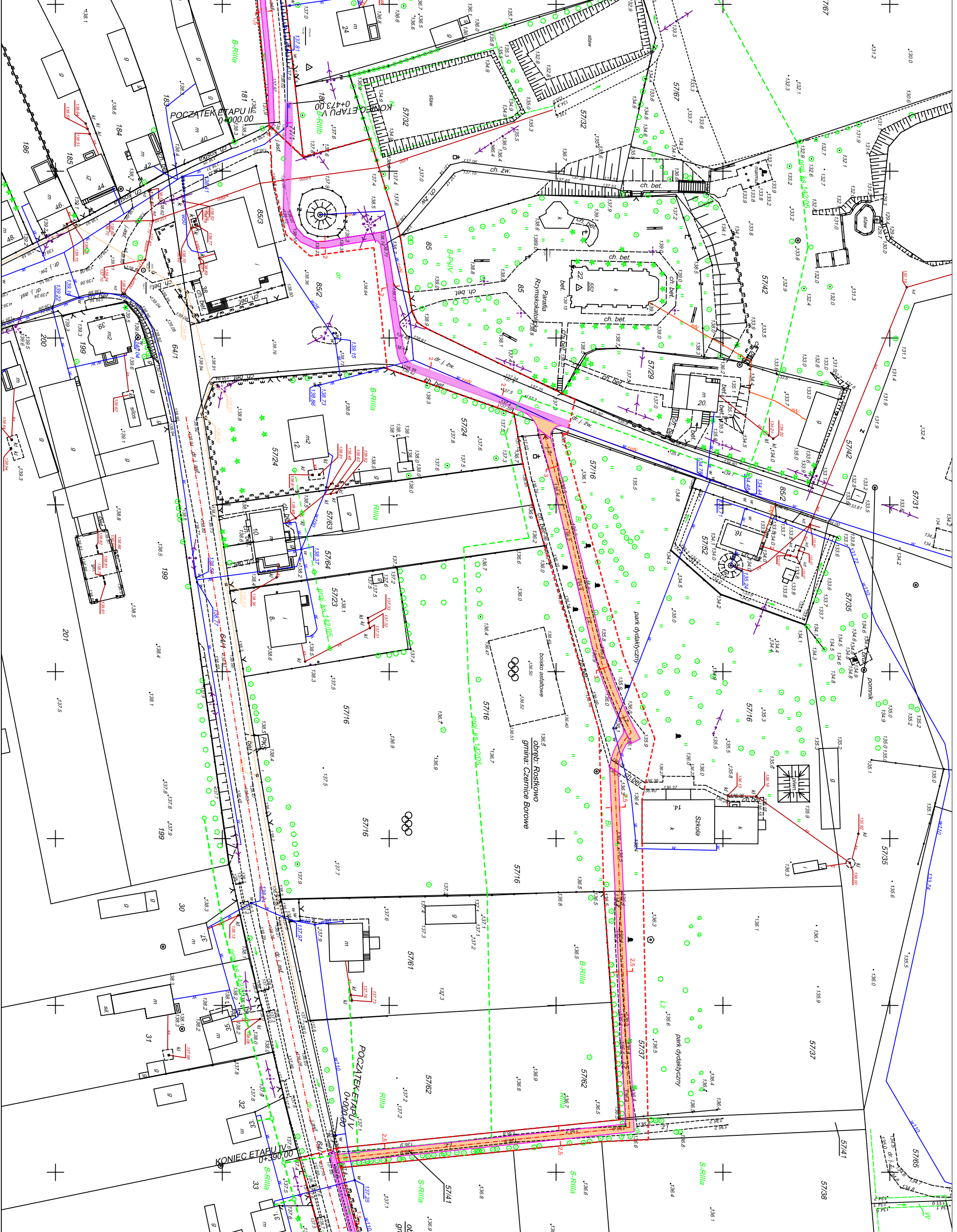


OBJAŚNIENIA

-  proj. ścieżka rowerowa i chodnik asfaltowy
-  proj. ścieżka pieszo-rowerowa kostki typ starobruk
-  linia rozgraniczająca teren inwestycji



Mapa niniejsza jest zgodna z mapą do celów projektowych przyjęta do Państwowego Zasadu Geodezyjno-kartograficznego w dniu 16.12.2009 pod Nr 2154-643/2009

OPRACOWAŁ - Z.U.H. PROJEKT, UL. PIKUSDZKIEGO 91, GRUDZIĄDZ

OBIEKT	PRZEBUDOWA DRÓG GMINNYCH I DRÓG POWIATOWEJ USPRAWNIANIU AKTYW KOMUNIKACJE POMIEDZY GMINAMI CZERNIEC BOROWE, PRZYSWISZ I MIASTEM PRZYSWISZ		
FUNKCJA	IMIĘ I NAZWISKO	NR UPRAW.	SPECJALNOŚĆ
PROJEKTANT	Wojciech Zawadzkiński	GP.17/342/ 323/TO/94	KONSTRUKCYJNO
SPRAWDZAJĄCY	inż. Piotr Mankiewicz	BA.UV. 8348 /78/TO/90	INŻYNIERYJNA
TYTUŁ RYSUNKU	PROJEKT ZAGOSPODAROWANIA TERENU ETAP V - ROSTKOWO	ABR1-01/13/17/2000	INŻYNIERYJNA
FAZA - PB	SKALA 1 : 1000	GRUDZIEŃ 2009	RYS. nr 1 BRANŻA DRÓG