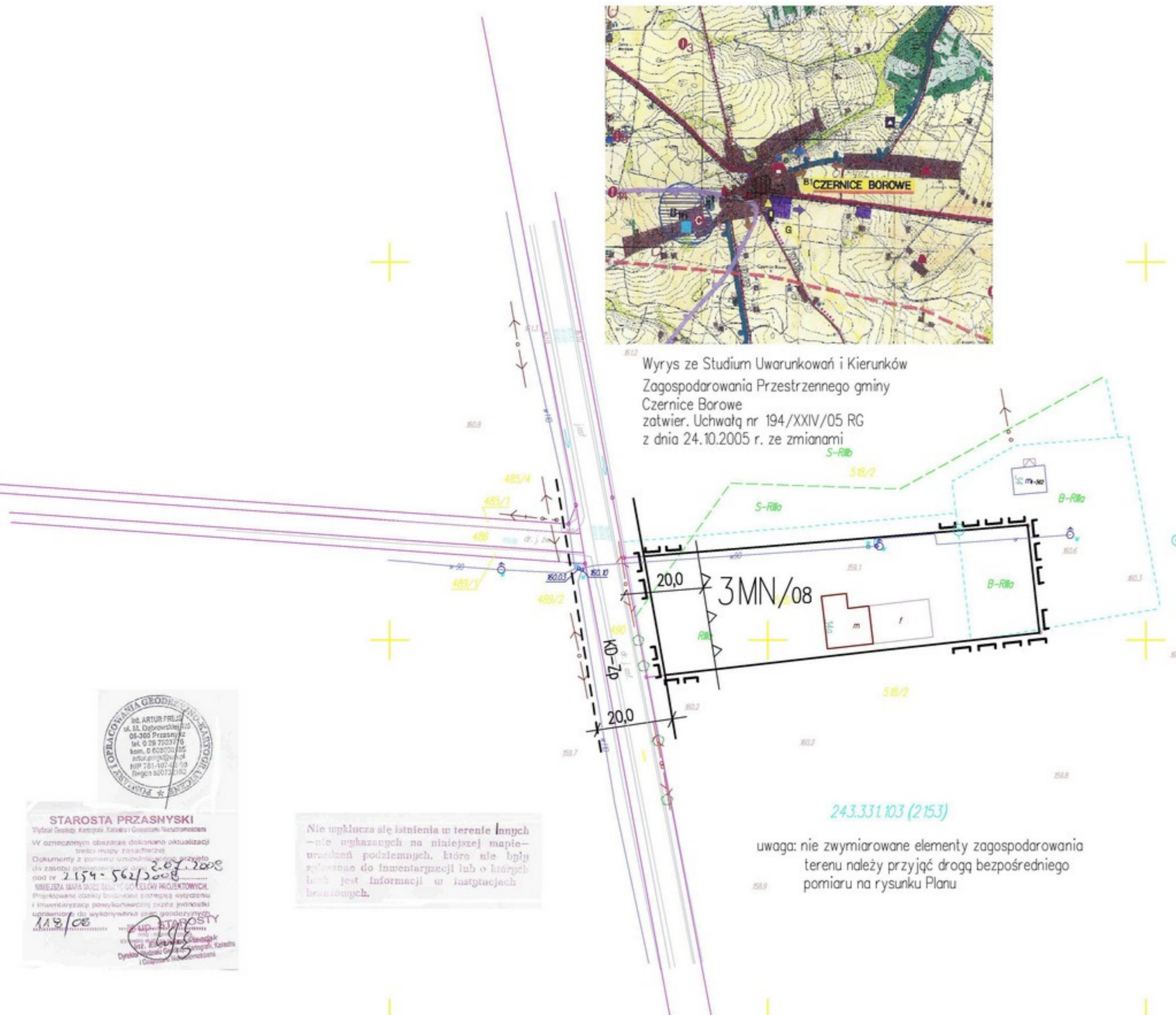


# ZMIANA MIEJSCOWEGO PLANU ZAGOSPODAROWANIA PRZESTRZENNEGO GMINY CZERNICE BOROWE OBSZAR WE WSI CZERNICE BOROWE

skala 1:1000 0 10 20 30 40 50 m



Wrys z Studium Uwarunkowań i Kierunków  
Zagospodarowania Przestrzennego gminy  
Czernice Borowe  
zatwier. Uchwałą nr 194/XXIV/05 RG  
z dnia 24.10.2005 r. ze zmianami



## USTALENIA PLANU

- GRANICA OPRACOWANIA
- ŚCIŚLE OKREŚLONE LINE ROZGRANICZAJĄCE tereny o różnym przeznaczeniu lub różnych zasadach zagospodarowania
- ORIENTACYJNE LINE ROZGRANICZAJĄCE tereny o różnym przeznaczeniu lub różnych zasadach zagospodarowania
- PRZEZNACZENIE TERENÓW  
ZABUDOWA MIESZKANIOWA JEDNORODZINNA
- DROGA POWIATOWA KLASY Z
- WYRÓŻNIAJĄCE ZASADY ZABUDOWY I ZAGOSPODAROWANIA TERENÓW
- MAKSYMALNA NIEPRZEKRACZALNA LINIA ZABUDOWY

PRZEWODNICZĄCY  
Rady Gminy  
Czernice Borowe

AUTOR OPRACOWANIA  
proj. arch. Wiesława Wiklińska  
upr. urbanistyczne nr 271/88  
czł. Okr. Izby Urb. W-wa – 228

243.331.103 (2153)

uwaga: nie zwymiarowane elementy zagospodarowania terenu należy przyjąć drogą bezpośredniego pomiaru na rysunku Planu



**STAROSTA PRZASNYSKI**  
Wydział Geodezji, Kartografii i Geoinformacji  
W oznaczonym obszarze dokonano aktualizacji treści mapy zasadniczej.  
Dokumenty z pomiaru uwzględniającego przyjęto do zasobu geodezyjnego dnia 2.07.2009  
pod nr 2.154-562/3.2009  
Niniejsza mapa służy do celów projektowych.  
Projektowane obiekty budowlane nie stanowią i nie będą stanowiły podstawy do wyliczenia i inwentaryzacji powykonawczej przez jednostki uprawnione do wykonywania prac geodezyjnych.  
119/08  
Dyrektor Wydziału Geodezji, Kartografii i Geoinformacji

Nie wplucza się istnienia w terenie innych – nie wykazanych na niniejszej mapie – urządzeń podziemnych, które nie były zgłoszone do inwentaryzacji lub o których brak jest informacji w instytucjach branżowych.

# ZMIANA MIEJSCOWEGO PLANU ZAGOSPODAROWANIA PRZESTRZENNEGO GMINY CZERNICE BOROWE OBSZAR WE WSI CZERNICE BOROWE





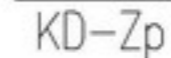
skala 1:1000 



Wrys z Studium Uwarunkowań i Kierunków  
Zagospodarowania Przestrzennego gminy  
Czernice Borowe  
zatwier. Uchwałą nr 194/XXIV/05 RG  
z dnia 24.10.2005 r. ze zmianami  
243.313.254 (2007)



## USTALENIA PLANU

-  GRANICA OPRACOWANIA
  -  ŚCIŚLE OKREŚLONE LINE ROZGRANICZAJĄCE tereny o różnym przeznaczeniu lub różnych zasadach zagospodarowania
  -  ORIENTACYJNE LINE ROZGRANICZAJĄCE tereny o różnym przeznaczeniu lub różnych zasadach zagospodarowania
- PRZEZNACZENIE TERENÓW
-  ZABUDOWA MIESZKANIOWA JEDNORODZINNA
  -  DROGA POWIATOWA KLASY Z

uwaga: nie zwymiarowane elementy zagospodarowania terenu należy przyjąć drogą bezpośredniego pomiaru na rysunku Planu

PRZEWODNICZĄCY  
Rady Gminy  
Czernice Borowe

AUTOR OPRACOWANIA  
proj. arch. Wiesława Wikińska  
upr. urbanistyczne nr 271/88  
czł. Okr. Izby Urb. W-wa – 228









**STAROSTA PRZASNYSKI**  
Wydział Geodezji, Kartografii i Gospodarki Terenami  
W oznaczonym obszarze dokonano aktualizacji treści mapy zasadniczej  
Dokumenty z planu urbanistycznego przyjęto do zasobu planistycznego w dniu 2.08.2008  
pod nr 2.154-562/2008  
Niniejsza mapa zasadnicza służy celom projektowym. Projektowane obiekty budowlane podlegają wytyczeniu i inwentaryzacji powykonawczej przez jednostki uprawnione do wykonywania prac geodezyjnych  
118/08  
Dyrektor Wydziału Geodezji, Kartografii i Gospodarki Terenami

nie wyklucza się istnienia w terenie innych – nie wykazanych na niniejszej mapie – urządzeń podziemnych, które nie były zgłoszone do inwentaryzacji lub o których brak jest informacji w instytucjach branżowych.

ZMIANA  
MIEJSCOWEGO PLANU  
ZAGOSPODAROWANIA  
PRZESTRZENNEGO  
GMINY CZERNICE BOROWE  
OBSZAR WE WSI JASTRZĘBIEC

skala 1:1000 

USTALENIA PLANU

-  GRANICA OPRACOWANIA
  -  ŚCIŚLE OKREŚLONE LINIE ROZGRANICZAJĄCE tereny o różnym przeznaczeniu lub różnych zasadach zagospodarowania
  -  ORIENTACYJNE LINIE ROZGRANICZAJĄCE tereny o różnym przeznaczeniu lub różnych zasadach zagospodarowania
- PRZEZNACZENIE TERENÓW
-  USŁUGI DLA LUDNOŚCI z zielenią urządzoną
  -  TEREN ZBIORNIKA WODNEGO
  -  DROGA LOKALNA GMINNA

uwaga: nie zwymiarowane elementy zagospodarowania terenu należy przyjąć drogą bezpośredniego pomiaru na rysunku Planu

PRZEWODNICZĄCY  
Rady Gminy  
Czernice Borowe

AUTOR OPRACOWANIA  
proj. arch. Wiesława Wikińska  
upr. urbanistyczne nr 271/88  
członek Okr. Izby Urbanistów W-wa – 228




Wrys z Studium Uwarunkowań i Kierunków Zagospodarowania Przestrzennego gminy Czernice Borowe zatwier. Uchwałą nr 194/XXIV/05 RG z dnia 24.10.2005 r. ze zmianami



**STAROSTA PRZASNYSKI**  
Wydział Geodezji, Katastru, Planów i Gospodarki Terenowej  
W wyznaczonym obszarze dokonano aktualizacji  
dokumentu z datą wydania 2007-08-20  
dot. nr 2.154-562/2008  
WIEŚLA WIKIŃSKA  
Przebiegła ul. Borkowa 20, 05-120 PRZASNYSK  
Przebiegła ul. Borkowa 20, 05-120 PRZASNYSK  
11/0/08

Nie ingerować w istniejące w terenie linie  
- nie wykazane na niniejszym mapie-  
wzrostach podziemnych, które nie były  
złożone do inwentaryzacji lub o których  
nie ma informacji w instrukcjach  
branżowych.

**ZMIANA  
MIEJSCOWEGO PLANU  
ZAGOSPODAROWANIA  
PRZESTRZENNEGO  
GMINY CZERNICE BOROWE  
OBSZAR WE WSI OBRĘBIEC**

skala 1:1000 0 10 20 30 40 50 m

**USTALENIA PLANU**

-  GRANICA OPRACOWANIA
-  ŚCISŁE OKREŚLONE LINE ROZGRANICZAJĄCE tereny o różnym przeznaczeniu lub różnych zasadach zagospodarowania
-  ORIENTACYJNE LINE ROZGRANICZAJĄCE tereny o różnym przeznaczeniu lub różnych zasadach zagospodarowania
- PRZEZNACZENIE TERENÓW**
-  ZABUDOWA MIESZKANOWA JEDNORODZINNA
-  ZABUDOWA ZAGRODOWA
-  ZBIORNIKI MAŁEJ RETENCJI z zielenią urządzonej
-  TERENY UPRAW ROLNICZYCH
-  DROGA WOJEWÓDZKA KLASY G
-  DROGA DOJAZDOWA
-  DROGA WEWNĘTRZNA
- WYRÓŻNIAJĄCE ZASADY ZABUDOWY I ZAGOSPODAROWANIA TERENÓW**
-  OBOWIĄZUJĄCA LINA ZABUDOWY
-  MAKSYMALNA NEPRZEKRACZALNA LINA ZABUDOWY
-  STREFA BEZPIECZEŃSTWA TECHNICZNEGO wzdłuż linii średniego napięcia 15 kV
-  GEOMETRYCZNE ZASADY PODZIAŁU TERENÓW na działki budowlane

uwaga: nie zamierzane elementy zagospodarowania terenu należy przyjąć drogą bezpośredniego pomiaru na rysunku Planu

PRZEWODNICZĄCY  
Rady Gminy  
Czernice Borowe

AUTOR OPRACOWANIA  
proj. arch. Wiesława Wikłińska  
upr. urbanistyczne nr 271/88  
czł. Okr. Izby Urb. W-wa - 228









Wzrys ze Studium Uwarunkowań i Kierunków Zagospodarowania Przestrzennego gminy Czernice Borowe zalew. Uchwałą nr 194/XXIV/05 RG z dnia 24.10.2005 r. ze zmianami

# ZMIANA MIEJSCOWEGO PLANU ZAGOSPODAROWANIA PRZESTRZENNEGO GMINY CZERNICE BOROWE OBSZAR WE WSI OBRĘBIEC

skala 1:1000 

## USTALENIA PLANU

-  GRANICA OPRACOWANIA
-  ŚCIŚLE OKREŚLONE LINIE ROZGRANICZAJĄCE tereny o różnym przeznaczeniu lub różnych zasadach zagospodarowania
- PRZEZNACZENIE TERENÓW**
-  ZABUDOWA ZAGRODOWA z dopuszczeniem funkcji rekreacji indywidualnej
-  TERENY UPRAW ROLNICZYCH
-  DROGA WEWNĘTRZNA

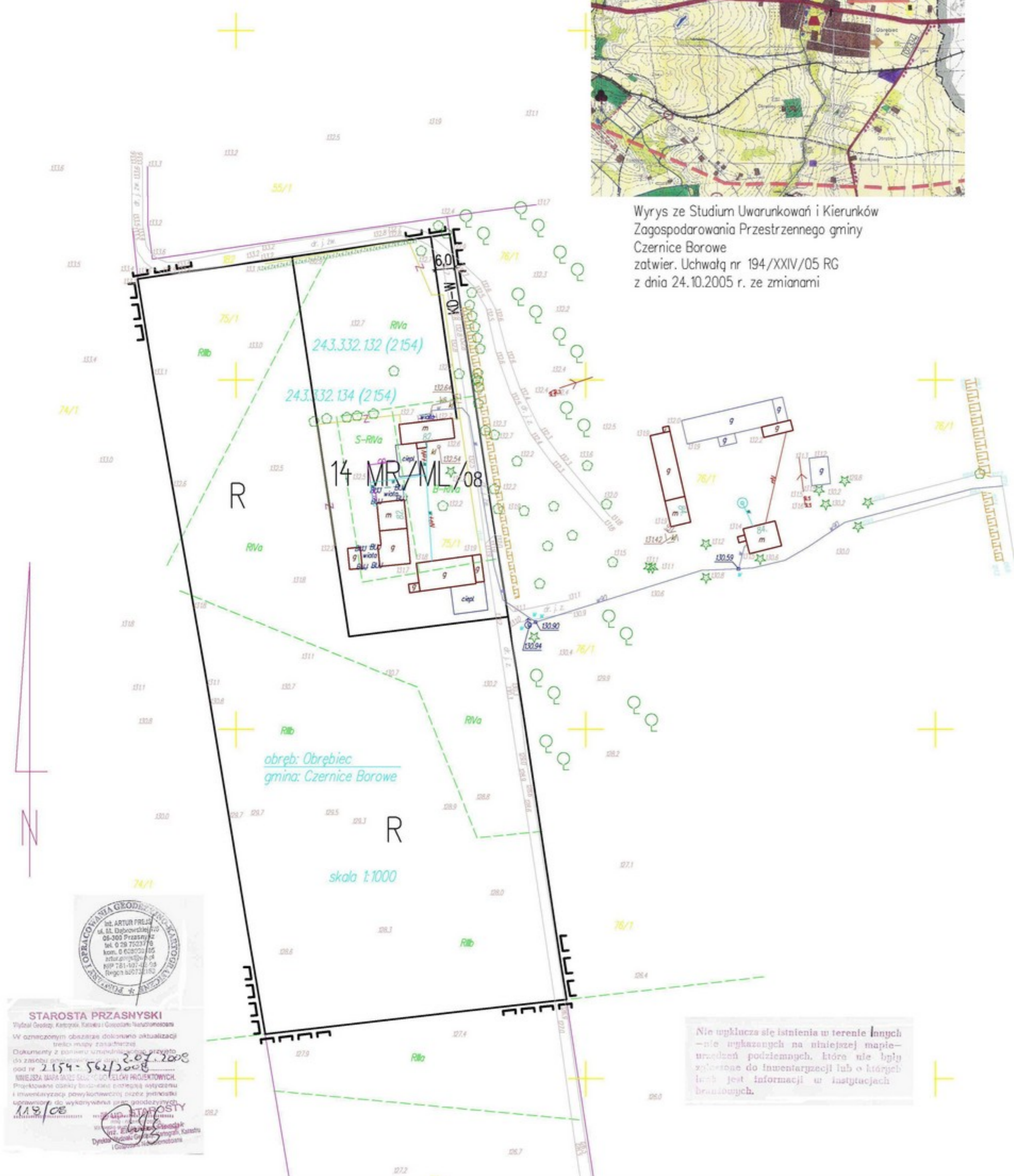
uwaga: nie zwymiarowane elementy zagospodarowania terenu należy przyjąć drogą bezpośredniego pomiaru na rysunku Planu

PRZEWODNICZĄCY  
Rady Gminy  
Czernice Borowe

AUTOR OPRACOWANIA  
proj. arch. Wiesława Wikińska  
upr. urbanistyczne nr 271/88  
czł. Okr. Izby Urb. W-wa – 228




Wrys z Studium Uwarunkowań i Kierunków Zagospodarowania Przestrzennego gminy Czernice Borowe  
zatwier. Uchwałą nr 194/XXIV/05 RG  
z dnia 24.10.2005 r. ze zmianami



nie wplucza się istnienia w terenie innych -nie wykazanych na niniejszej mapie- urządzeń podziemnych, które nie były dostępne do inwentaryzacji lub o których nie ma informacji w instytucjach branżowych.



**STAROSTA PRZASNYSKI**  
Wydział Geodezji, Kartografii i Geoinformacji  
W oznaczonym obszarze dokonano aktualizacji treści mapy zasadniczej  
Dokumenty z planu urbanistycznego przyjęto do zasobu planistycznego dnia 2.07.2009 r.  
pod nr 2.154-562/2.07.2009  
NIEZADZIAŁAŁA  
Projektowanie i inwentaryzacja: powiatowy urząd geodezji i inwentaryzacji, powiatowy urząd geodezji i inwentaryzacji, powiatowy urząd geodezji i inwentaryzacji  
119/08  
Dyrektor: [Signature]



Wzrys ze Studium Uwarunkowań i Kierunków Zagospodarowania Przestrzennego gminy Czernice Borowe zatwier. Uchwałą nr 194/XXIV/05 RG z dnia 24.10.2005 r. ze zmianami

**STAROSTA PRZASZYŃSKI**  
Przebieg linii rozgraniczających terenów o różnym przeznaczeniu lub różnych zasadach zagospodarowania  
z dnia 24.10.2009 r.

Wszystkie dane techniczne w terenie i na mapie, w tym w szczególności dane o wysokości, zostały sprawdzone i są zgodne z rzeczywistością. Inne dane techniczne, w tym dane o długości linii rozgraniczających, zostały sprawdzone i są zgodne z rzeczywistością.

**ZMIANA  
MIEJSCOWEGO PLANU  
ZAGOSPODAROWANIA  
PRZESTRZENNEGO  
GMINY CZERNICE BOROWE  
OBSZAR WE WSI OLSZEWIEC**

skala 1: 1000 0 10 20 30 40 50 m

**USTALENIA PLANU**

- GRANICA OPRACOWANIA
- ŚCISLE OKREŚLONE LINE ROZGRANICZAJĄCE tereny o różnym przeznaczeniu lub różnych zasadach zagospodarowania
- ORIENTACYJNE LINE ROZGRANICZAJĄCE tereny o różnym przeznaczeniu lub różnych zasadach zagospodarowania

**PRZEZNACZENIE TERENÓW**

- POWERZCHNIOWA EKSPLOATACJA SUROWCÓW MINERALNYCH
- DROGA WEWNĘTRZNA

uwaga: nie zymiarowane elementy zagospodarowania terenu należy przyjąć drogą bezpośredniego pomiaru na rysunku Planu

PRZEWOZNIĄCY  
Rady Gminy  
Czernice Borowe

AUTOR OPRACOWANIA  
proj. arch. Wiesława Wikińska  
upr. urbanistyczne nr 271/88  
członek Okr. Izby Urbanistów W-wa – 228

*Wikińska*




PRZEWOZNIĄCY  
Rady Gminy  
Czernice Borowe

ZESPÓŁ AUTORSKI  
proj. arch. Wiesława Wikińska  
uprawnienia urbanistyczne nr 271/88

ZMIANA  
MIEJSCOWEGO PLANU  
ZAGOSPODAROWANIA  
PRZESTRZENNEGO  
GMINY CZERNICE BOROWE  
OBSZAR WE WSI PAWŁOWO KOŚCIELNE

skala 1:1000 

USTALENIA PLANU

-  GRANICA OPRACOWANIA
-  ŚCIŚLE OKREŚLONE LINE ROZGRANICZAJĄCE tereny o różnym przeznaczeniu lub różnych zasadach zagospodarowania
-  ORIENTACYJNE LINE ROZGRANICZAJĄCE tereny o różnym przeznaczeniu lub różnych zasadach zagospodarowania

PRZEZNACZENIE TERENÓW

-  USŁUGI SPORTU z zielenią zorganizowaną
-  WODY POWIERZCHNIOWE
-  DROGA POWIATOWA KLASY Z

uwaga: nie zwymiarowane elementy zagospodarowania terenu należy przyjąć drogą bezpośredniego pomiaru na rysunku Planu

PRZEWODNICZĄCY  
Rady Gminy  
Czernice Borowe

AUTOR OPRACOWANIA  
proj. arch. Wiesława Wikińska  
upr. urbanistyczne nr 271/88  
członek Okr. Izby Urbanistów W-wa – 228




Wyrys ze Studium Uwarunkowań i Kierunków Zagospodarowania Przestrzennego gminy Czernice Borowe  
zatwier. Uchwałą nr 194/XXIV/05 RS z dnia 24.10.2005 r. ze zmianami



24.3.313.044 (2097)  
24.3.313.092 (2097)






STAROSTA PRZASNYSKI  
Włodzisław Gajda, Katedra i Główny Sąd Powiatowy  
W szczególnym obszarze dokonano aktualizacji treści mapy zasadniczej  
Dokumenty z pomiaru urbanistycznym, rysunek  
dot. zmiany oznaczenia terenów, rysunek  
dot. nr 2.154-562/2008  
MIEJSCOWY PLAN ZAGOSPODAROWANIA PRZESTRZENNEGO  
PROJEKTOWANO: OLSZAKOWSKI PRACOWNIA ARCHITECTURALNA  
i inżynierska powiatowa czernice borowe  
wykonano do wykonania przez geodzy  
1.18/08

Nie wplacają się istnienia w terenie innych – nie wykazanych na niniejszej mapie – przedmiotów podziemnych, które nie były wykorzystane do inwentaryzacji lub o których nie ma informacji w dokumentach technicznych.





ZMIANA  
MIEJSCOWEGO PLANU  
ZAGOSPODAROWANIA  
PRZESTRZENNEGO  
GMINY CZERNICE BOROWE  
OBSZAR WE WSI PAWŁÓWKO

skala 1:1000 0 10 20 30 40 50 m

USTALENIA PLANU

-  GRANICA OPRACOWANIA
-  ŚCIŚLE OKREŚLONE LINIE ROZGRANICZAJĄCE tereny o różnym przeznaczeniu lub różnych zasadach zagospodarowania
-  ORIENTACYJNE LINIE ROZGRANICZAJĄCE tereny o różnym przeznaczeniu lub różnych zasadach zagospodarowania

PRZEZNACZENIE TERENÓW

-  TERENY ZBIORNIKÓW RETENCYJNYCH
-  DROGA POWIATOWA KLASY Z
-  DROGA LOKALNA GMINNA
-  DROGA WEWNĘTRZNA

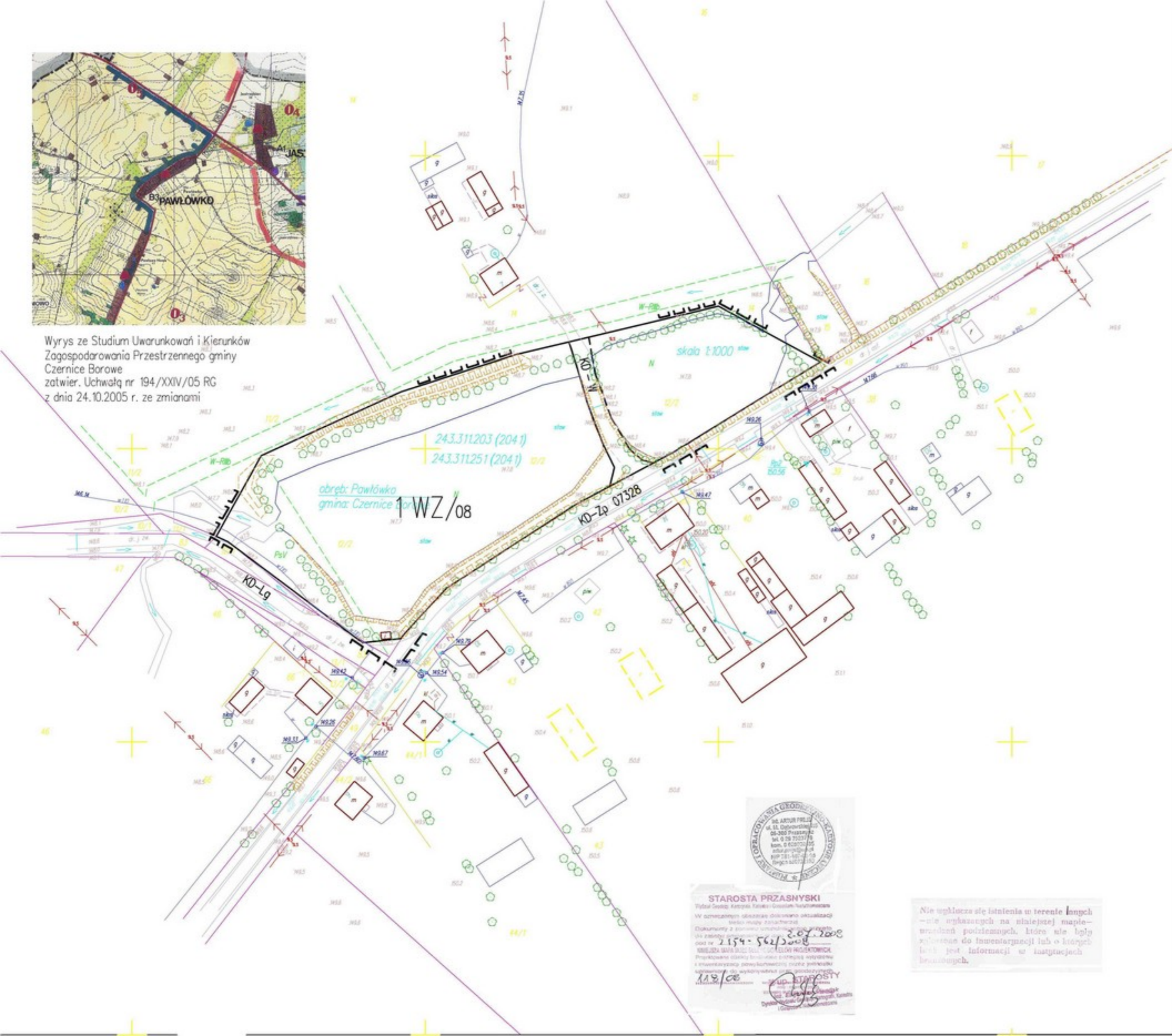
uwaga: nie zwymiarowane elementy zagospodarowania terenu należy przyjąć drogą bezpośredniego pomiaru na rysunku Planu

PRZEWODNICZĄCY  
Rady Gminy  
Czernice Borowe

AUTOR OPRACOWANIA  
proj. arch. Wiesława Wikińska  
upr. urbanistyczne nr 271/88  
członek Okr. Izby Urbanistów W-wa – 228




Wyrys ze Studium Uwarunkowań i Kierunków Zagospodarowania Przestrzennego gminy Czernice Borowe zatwier. Uchwałą nr 194/XXIV/05 RG z dnia 24.10.2005 r. ze zmianami



STAROSTA PRZASNYSKI  
Władimir Szlachetka  
W oparciu o aktualny stan faktyczny  
dokonywał aktualizacji  
dokumentu z datą wydania 2007 r.  
nr 2154-56/2008  
MIEJSCOWY PLAN ZAGOSPODAROWANIA PRZESTRZENNEGO  
GMINY CZERNICE BOROWE  
Przeznaczenie terenów i innych elementów  
zagospodarowania przestrzennego  
z uwzględnieniem uwag i zastrzeżeń  
dotyczyjących wykonania planu zagospodarowania  
przestrzennego  
11.8.2008  
Miejscowy Plan Zagospodarowania Przestrzennego  
Gminy Czernice Borowe

Nie włącza się istnienia w terenie łopch  
-nie wykazanych na niniejszej mapie-  
władach podziemnych, które nie były  
wykazane do inwentaryzacji lub o których  
brak jest informacji w instytucjach  
brakujących.



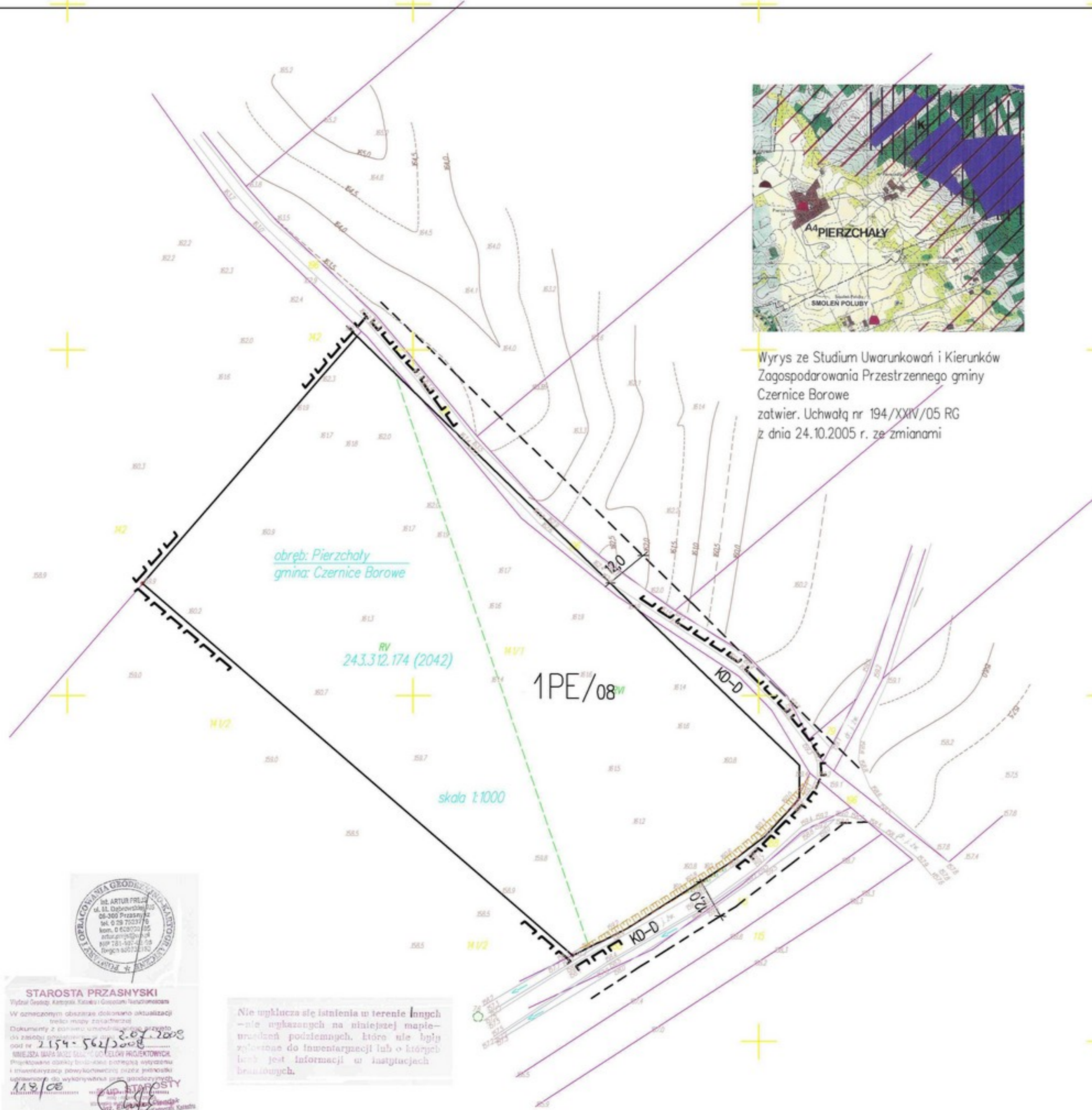
Załącznik nr 18  
do Uchwały nr 208/XXIII/09  
Rady Gminy Czernice Borowe  
z dnia 24 sierpnia 2009 r.

ZMIANA  
MIEJSCOWEGO PLANU  
ZAGOSPODAROWANIA  
PRZESTRZENNEGO  
GMINY CZERNICE BOROWE  
OBSZAR WE WSI PIERZCHAŁY

skala 1:1000 0 10 20 30 40 50 m



Wrys ze Studium Uwarunkowań i Kierunków  
Zagospodarowania Przestrzennego gminy  
Czernice Borowe  
zatwier. Uchwałą nr 194/XXIV/05 RG  
z dnia 24.10.2005 r. ze zmianami



USTALENIA PLANU

- GRANICA OPRACOWANIA
  - ŚCIŚLE OKREŚLONE LINE ROZGRANICZAJĄCE tereny o różnym przeznaczeniu lub różnych zasadach zagospodarowania
  - ORIENTACYJNE LINE ROZGRANICZAJĄCE tereny o różnym przeznaczeniu lub różnych zasadach zagospodarowania
- PRZEZNACZENIE TERENÓW
- POWIERZCHNIOWA EKSPLOATACJA SUROWCÓW MINERALNYCH
  - DROGA DOJAZDOWA

uwaga: nie zwymiarowane elementy zagospodarowania terenu należy przyjąć drogą bezpośredniego pomiaru na rysunku Planu

PRZEWODNICZĄCY  
Rady Gminy  
Czernice Borowe

AUTOR OPRACOWANIA  
proj. arch. Wiesława Wiklińska  
upr. urbanistyczne nr 271/88  
członek Okr. Izby Urbanistów W-wa – 228

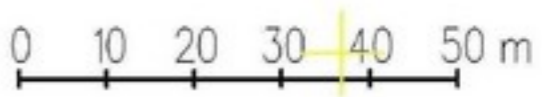


STAROSTA PRZASNYSKI



Wydruk Geoplany, Kartograf, Katowice i Głogów  
W oznaczonym obszarze dokonano aktualizacji treści mapy zaktualizowanej z 2008 r. na podstawie danych z 2008 r. (dok. nr 2.154-562/2008) NIEJAZDA WAPNA WAZO S.A. - COŁEWO PROJEKTOWY  
Projektowane dane techniczne potrzebne wytyczeniu i inwentaryzacji powyższych terenów przez jednostki upoważnione do wykonywania prac geodezyjnych  
1.18/08


Nie uwzględnia się istnienia w terenie innych - nie pokazanych na niniejszej mapie - urządzeń podziemnych, które nie były zgłoszone do inwentaryzacji lub o których nie ma informacji w instytucjach branżowych.

ZMIANA  
MIEJSCOWEGO PLANU  
ZAGOSPODAROWANIA  
PRZESTRZENNEGO  
GMINY CZERNICE BOROWE  
OBSZAR WE WSI PIERZCHAŁY

skala 1:1000 

USTALENIA PLANU

 GRANICA OPRACOWANIA  
 ŚCIŚLE OKREŚLONE LINIE ROZGRANICZAJĄCE  
tereny o różnym przeznaczeniu lub różnych  
zasadach zagospodarowania

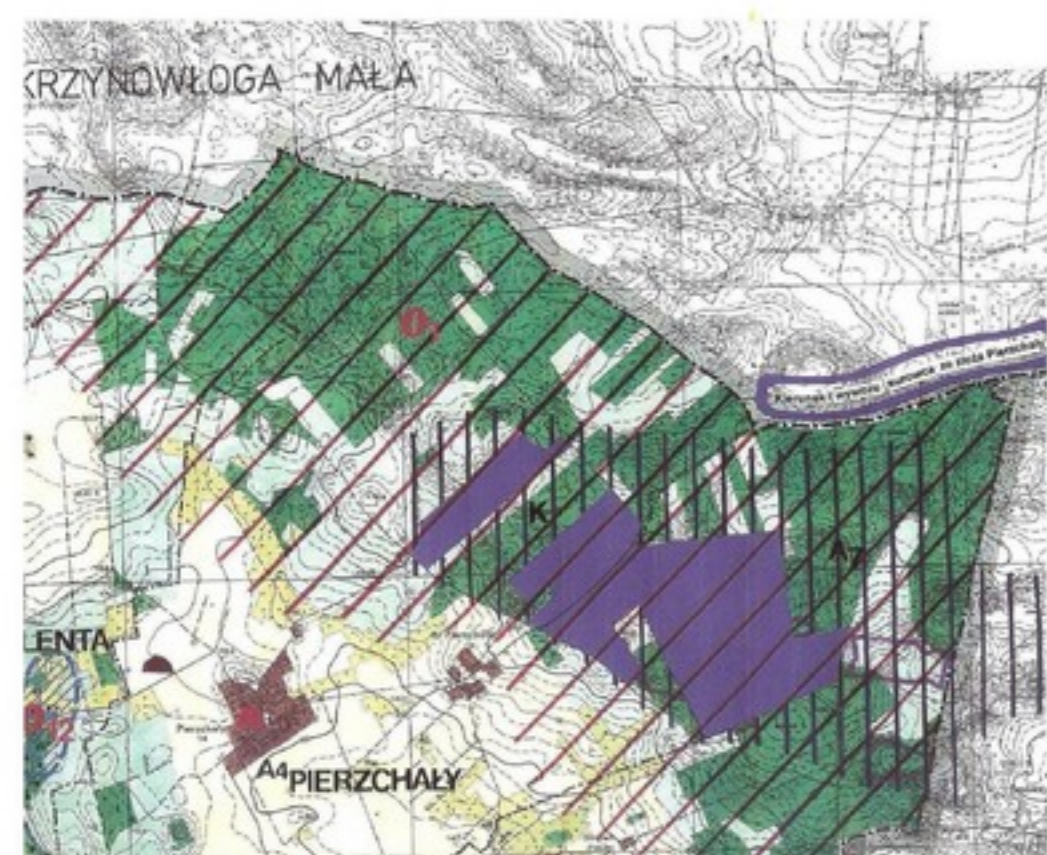
PRZEZNACZENIE TERENÓW  
 TERENY LEŚNE  
KD-Lg DROGA LOKALNA GMINNA

uwaga: nie zymiarowane elementy zagospodarowania  
terenu należy przyjąć drogą bezpośredniego  
pomiaru na rysunku Planu

PRZEWODNICZĄCY  
Rady Gminy  
Czernice Borowe

AUTOR OPRACOWANIA  
proj. arch. Wiesława Wikińska  
upr. urbanistyczne nr 271/88  
członek Okr. Izby Urbanistów W-wa – 228





Wyrys ze Studium Uwarunkowań i Kierunków  
Zagospodarowania Przestrzennego gminy  
Czernice Borowe  
zatwier. Uchwałą nr 194/XXIV/05 RG  
z dnia 24.10.2005 r. ze zmianami



nie uwzględnia się istnienia w terenie linijek  
-nie wykazanych na niniejszej mapie-  
-nie uwzględnia się istnienia w terenie  
-nie uwzględnia się istnienia w terenie  
-nie uwzględnia się istnienia w terenie

2 Ls

3 Ls

skala 1:1000

obrgb: Morawy Wielkie  
gmina: Krzynowłoga Mała






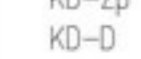



obrgb: Pierzchały  
gmina: Czernice Borowe

24.3.312.124 (2042)  
24.3.312.133 (2042)  
24.3.312.172 (2042)  
24.3.312.181 (2042)

ZMIANA  
MIEJSCOWEGO PLANU  
ZAGOSPODAROWANIA  
PRZESTRZENNEGO  
GMINY CZERNICE BOROWE  
OBSZAR WE WSI ROSTKOWO

skala 1:1000 0 10 20 30 40 50 m

USTALENIA PLANU

-  GRANICA OPRACOWANIA
-  ŚCIŚLE OKREŚLONE LINIE ROZGRANICZAJĄCE tereny o różnym przeznaczeniu lub różnych zasadach zagospodarowania
-  ORIENTACYJNE LINIE ROZGRANICZAJĄCE tereny o różnym przeznaczeniu lub różnych zasadach zagospodarowania
- PRZEZNACZENIE TERENÓW**
-  ZABUDOWA MIESZKANIOWA JEDNORODZINNA
-  TERENY UPRAW ROLNICZYCH
-  DROGA POWIATOWA KLASY Z
-  DROGA DOJAZDOWA
- WYRÓŻNIAJĄCE ZASADY ZABUDOWY I ZAGOSPODAROWANIA TERENÓW**
-  OBOWIĄZUJĄCA LINIA ZABUDOWY
-  MAKSYMALNA NEPRZEKRACZALNA LINIA ZABUDOWY
-  GEOMETRYCZNE ZASADY PODZIAŁU TERENÓW na działki budowlane

uwaga: nie wymiarowane elementy zagospodarowania terenu należy przyjąć drogą bezpośredniego pomiaru na rysunku Planu

PRZEWODNICZĄCY  
Rady Gminy  
Czernice Borowe

AUTOR OPRACOWANIA  
proj. arch. Wiesława Wikińska  
upr. urbanistyczne nr 271/88  
czł. Okr. Izby Urb. W-wa - 228




Wyrzys ze Studium Uwarunkowań i Kierunków Zagospodarowania Przestrzennego gminy Czernice Borowe zatwier. Uchwałą nr 194/XXIV/05 RG z dnia 24.10.2005 r., ze zmianami








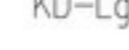



STAROSTA PRZASNYSKI  
Pobrano z: [www.przasnysz.pl](http://www.przasnysz.pl)  
Dokumenty z dnia 2009-08-24  
nr 2154-564/2009  
WYKAZ DZIAŁEK  
Przebieg linii i linii orientacyjnych  
i orientacyjnych elementów planu zagospodarowania

Na uplatnie się terenie łączy  
- nie uplatnie na stałej napie-  
włoskiej podziemnej. Linie nie były  
skierowane do transportacji lub o innych  
innych zastosowaniach w innych miejscach  
terenu.

ZMIANA  
MIEJSCOWEGO PLANU  
ZAGOSPODAROWANIA  
PRZESTRZENNEGO  
GMINY CZERNICE BOROWE  
OBSZAR WE WSI ROSTKOWO

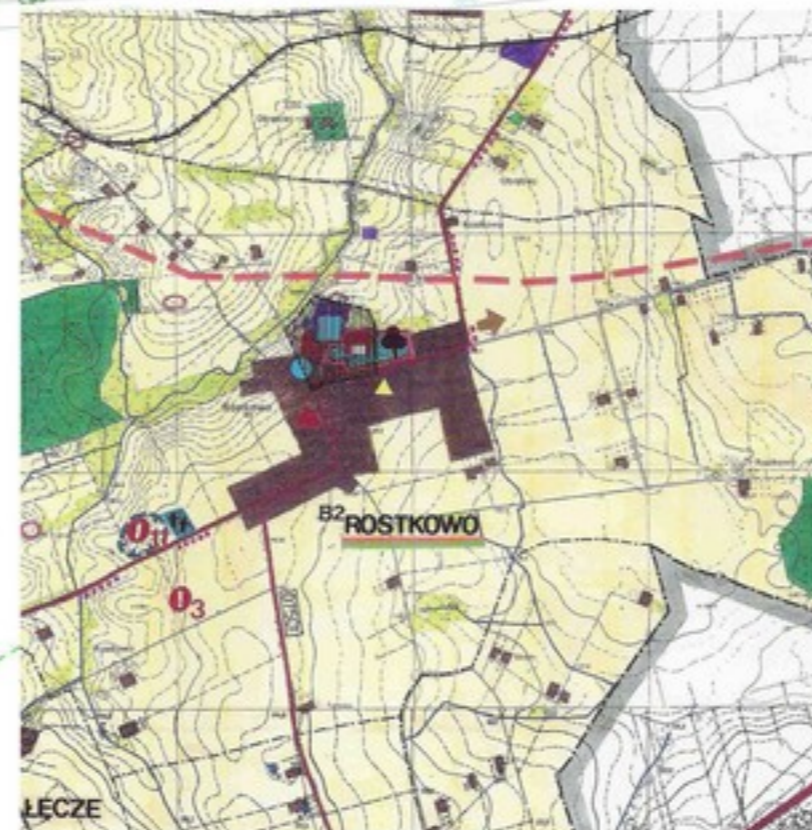
skala 1:1000 0 10 20 30 40 50 m

USTALENIA PLANU

-  GRANICA OPRACOWANIA
-  ŚCIŚLE OKREŚLONE LINIE ROZGRANICZAJĄCE tereny o różnym przeznaczeniu lub różnych zasadach zagospodarowania
-  ORIENTACYJNE LINIE ROZGRANICZAJĄCE tereny o różnym przeznaczeniu lub różnych zasadach zagospodarowania
- PRZEZNACZENIE TERENÓW**
-  ZABUDOWA MIESZKANIOWA JEDNORODZINNA
-  TERENY UPRAW ROLNICZYCH
-  DROGA LOKALNA GMINNA
- WYRÓŻNIAJĄCE ZASADY ZABUDOWY I ZAGOSPODAROWANIA TERENÓW**
-  OBOWIĄZUJĄCA LINIA ZABUDOWY
-  MAKSYMALNA NIEPRZEKRACZALNA LINIA ZABUDOWY
-  GEOMETRYCZNE ZASADY PODZIAŁU TERENÓW na działki budowlane

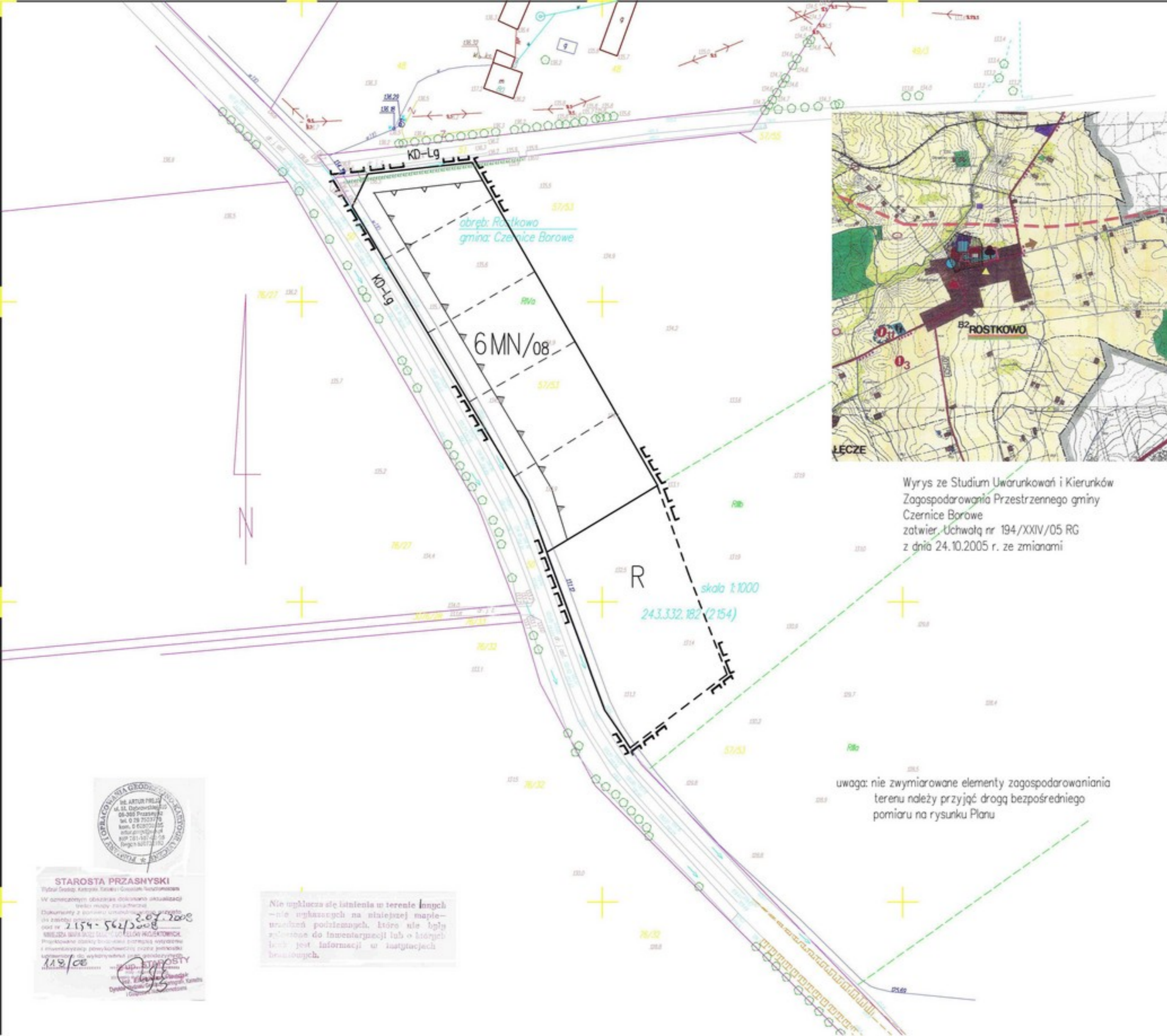
PRZEWODNICZĄCY  
Rady Gminy  
Czernice Borowe

AUTOR OPRACOWANIA  
proj. arch. Wiesława Wikińska  
upr. urbanistyczne nr 271/88  
czł. Okr. Izby Urb. W-wa – 228

Wrys ze Studium Uwarunkowań i Kierunków  
Zagospodarowania Przestrzennego gminy  
Czernice Borowe  
zatwier. Uchwałą nr 194/XXIV/05 RG  
z dnia 24.10.2005 r. ze zmianami

uwaga: nie zwymiarowane elementy zagospodarowania  
terenu należy przyjąć drogą bezpośredniego  
pomiaru na rysunku Planu






**STAROSTA PRZASNYSKI**  
Tytuł Orzeczenia: Kategoria: Orzeczenia  
W oznaczonym obszarze dokonano aktualizacji  
tytułu między zasobnikami  
Dokumenty z formularzem aktualizacji projektu  
dot. zasobnika nr 2154-562/2008  
11.8/08

Nie wplacza się istnienia w terenie innych  
— nie wykazanych na niniejszej mapie —  
urządzeń podziemnych, które nie będą  
zaliczane do inwentaryzacji lub o których  
nie ma informacji w instytucjach  
branżowych.

ZMIANA  
MIEJSCOWEGO PLANU  
ZAGOSPODAROWANIA  
PRZESTRZENNEGO  
GMINY CZERNICE BOROWE  
OBSZAR WE WSI SZCZEPANKI

skala 1:1000 0 10 20 30 40 50 m

USTALENIA PLANU

-  GRANICA OPRACOWANIA
-  ŚCIŚLE OKREŚLONE LINIE ROZGRANICZAJĄCE tereny o różnym przeznaczeniu lub różnych zasadach zagospodarowania
-  ORIENTACYJNE LINIE ROZGRANICZAJĄCE tereny o różnym przeznaczeniu lub różnych zasadach zagospodarowania

PRZEZNACZENIE TERENÓW

 U/WZ/ZP/08

USŁUGI Z ZIELENIĄ URZĄDZONĄ  
i zbiornikiem małej retencji

 KD-D

DROGA DOJAZDOWA

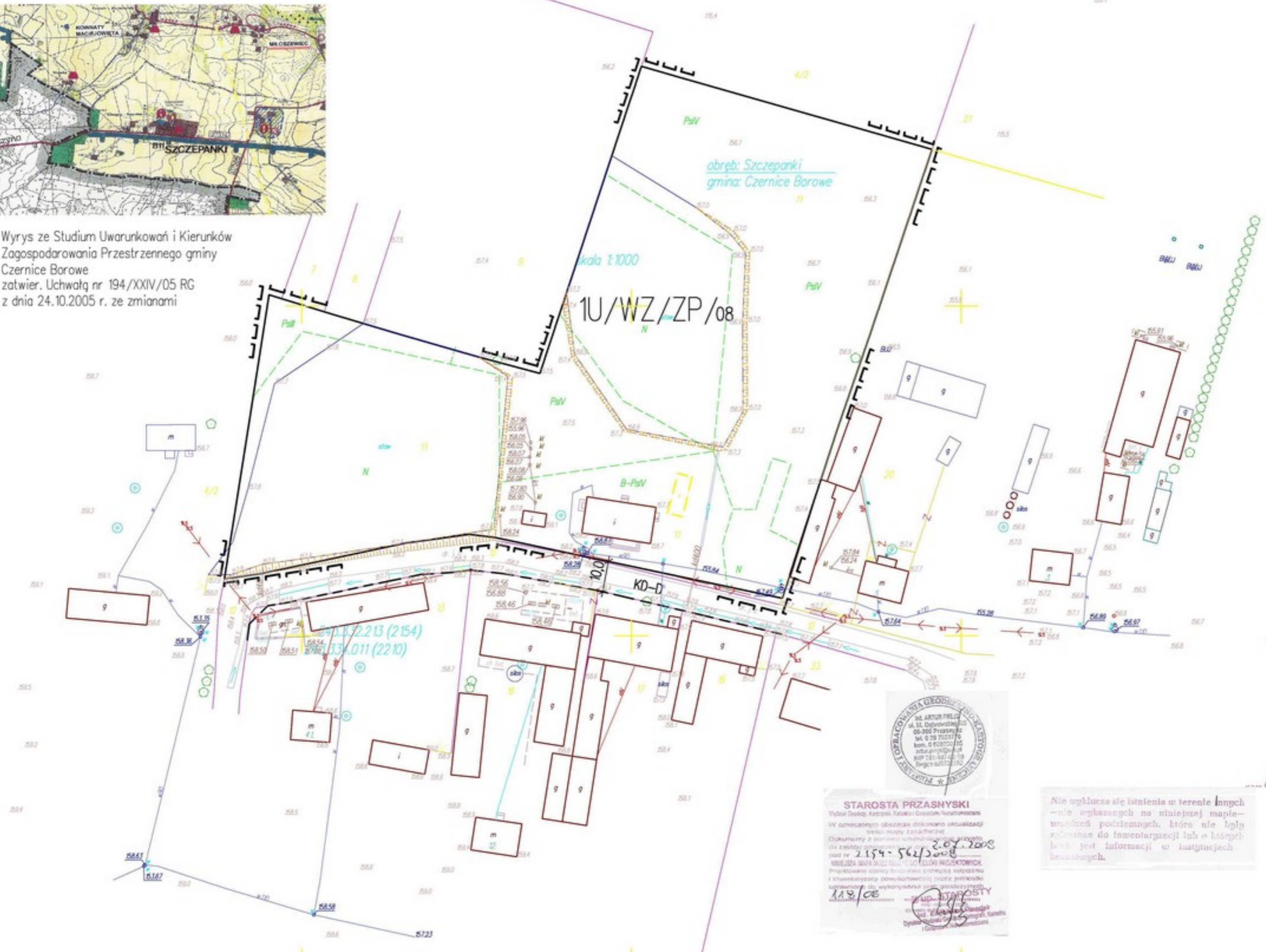
uwaga: nie zwymiarowane elementy zagospodarowania terenu należy przyjąć drogą bezpośredniego pomiaru na rysunku Planu

PRZEWODNICZĄCY  
Rady Gminy  
Czernice Borowe

AUTOR OPRACOWANIA  
proj. arch. Wiesława Wiklińska  
upr. urbanistyczne nr 271/88  
czł. Okr. Izby Urb. W-wa – 228




Wrys z Studium Uwarunkowań i Kierunków  
Zagospodarowania Przestrzennego gminy  
Czernice Borowe  
zatwier. Uchwałą nr 194/XXIV/05 RG  
z dnia 24.10.2005 r. ze zmianami










**STAROSTA PRZASNYSKI**  
Wybór Działki, Kancelaria i Główny Inżynier  
W oznaczonym obszarze dokonano aktualizacji  
treści mapy zasadniczej  
Dokumenty z planu urbanistycznego przyjęto  
do zasobu urzędniczego  
nr 2.154-562/2008  
WIEŻBA WIAZANIE SŁUŻBY PROJEKTOWA  
Przebieganie obrotu brzoźności, energia wyczerpana  
i intensyfikacja powiększenia oraz jednolitego  
uproszczenia do wyliczenia planu podzielnego  
119/08

nie upełnia się istnienia w terenie linnych  
-nie wykazanych na najszybszej mapie-  
urzędniczej podzielnego, które nie były  
wyliczone do inwentaryzacji lub o których  
nie jest informacji w instytucjach  
branżowych.

ZMIANA  
MIEJSCOWEGO PLANU  
ZAGOSPODAROWANIA  
PRZESTRZENNEGO  
GMINY CZERNICE BOROWE  
OBSZAR WE WSI WĘGRA

skala 1:1000 0 10 20 30 40 50 m

USTALENIA PLANU

-  GRANICA OPRACOWANIA
-  ŚCIŚLE OKREŚLONE LINIE ROZGRANICZAJĄCE tereny o różnym przeznaczeniu lub różnych zasadach zagospodarowania
-  ORIENTACYJNE LINIE ROZGRANICZAJĄCE tereny o różnym przeznaczeniu lub różnych zasadach zagospodarowania
- PRZEZNACZENIE TERENÓW**
-  ZABUDOWA MIESZKANIOWA JEDNORODZINNA
-  DROGA POWIATOWA KLASY Z
- WYRÓŻNIAJĄCE ZASADY ZABUDOWY I ZAGOSPODAROWANIA TERENÓW**
-  MAKSYMALNA NIEPRZEKACZALNA LINIA ZABUDOWY
-  GEOMETRYCZNE ZASADY PODZIAŁU TERENÓW na działki budowlane

PRZEWODNICZĄCY  
Rady Gminy  
Czernice Borowe

AUTOR OPRACOWANIA  
proj. arch. Wiesława Wiklińska  
upr. urbanistyczne nr 271/88  
czł. Okr. Izby Urb. W-wa – 228




Wrys z Studium Uwarunkowań i Kierunków Zagospodarowania Przestrzennego gminy Czernice Borowe  
zatwier. Uchwałą nr 194/XXIV/05 RG z dnia 24.10.2005 r. ze zmianami



**STAROSTA PRZASNYSKI**  
Wydział Geodezji, Kartografii, Kadasteru i Gospodarki Nieruchomościami  
W omówionych obszarach dokonano aktualizacji stanu mapy zasadniczej.  
Dokumenty z planem urbanistycznym projektu (za załącznikami) opublikowane zostały w Dzienniku Urzędowym Urzędu Starosty w Przasnym, nr 2154-562/2008 z dnia 2.07.2008 r.  
WIEŚLA WIKLIŃSKA  
Pracownia Architektury i Urbanistyki  
ul. Włocławek 10, 05-110 Przasnica  
tel. 22 751 11 11  
www.wielawiki.pl

Nie wplacza się istnienia w terenie innych - nie uwzględnionych na niniejszej mapie - urządzeń podziemnych, które nie były włączone do inwentaryzacji lub o których nie ma informacji w istniejących brzoiszcach.

uwaga: nie wymiarowane elementy zagospodarowania terenu należy przyjąć drogą bezpośredniego pomiaru na rysunku Planu

# ZMIANA MIEJSCOWEGO PLANU ZAGOSPODAROWANIA PRZESTRZENNEGO GMINY CZERNICE BOROWE OBSZAR WE WSI WĘGRA

skala 1:1000



## USTALENIA PLANU

- GRANICA OPRACOWANIA
- ŚCIŚLE OKREŚLONE LINIE ROZGRANICZAJĄCE tereny o różnym przeznaczeniu lub różnych zasadach zagospodarowania
- ORIENTACYJNE LINIE ROZGRANICZAJĄCE tereny o różnym przeznaczeniu lub różnych zasadach zagospodarowania

## PRZEZNACZENIE TERENÓW

- ZABUDOWA ZAGRODOWA
- ZABUDOWA MIESZKANIOWA JEDNORODZINNA
- TERENY UPRAW ROLNICZYCH
- DROGA POWIATOWA KLASY Z
- DROGA WEWNĘTRZNA

## WYRÓŻNIAJĄCE ZASADY ZABUDOWY I ZAGOSPODAROWANIA TERENÓW

- OBOWIĄZUJĄCA LINIA ZABUDOWY
- MAKSYMALNA NIENAPRZEKRACZALNA LINIA ZABUDOWY
- STREFA WYŁĄCZONA Z ZABUDOWY
- GEOMETRYCZNE ZASADY PODZIAŁU TERENÓW na działki budowlane

PRZEWODNICZĄCY  
 Rady Gminy  
 Czernice Borowe

AUTOR OPRACOWANIA  
 proj. arch. Wiesława Wiklińska  
 upr. urbanistyczne nr 271/88  
 czł. Okr. Izby Urb. W-wa – 228

uwaga: nie zwymiarowane elementy zagospodarowania terenu należy przyjąć drogą bezpośredniego pomiaru na rysunku Planu

Nie uwzględnia się istnienia w terenie łonych – nie wykazanych na niniejszej mapie – urządzeń podziemnych, które nie były dostępne do inwentaryzacji lub o których braku jest informacji w instytucjach branżowych.




**STAROSTA PRZASZYSKI**  
 Wydział Geodezji, Kartografii i Geoinformacji  
 W oznaczonym obszarze dokonano aktualizacji treści mapy zasadniczej  
 Dokumenty z planu zagospodarowania przestrzennego, przygotowane do zaopiniowania, zostały opublikowane w Dzienniku Urzędowym Gminy Czernice Borowe z dnia 20.08.2009 r. nr 2154-562/2009  
 NINIEJSZA MAPA SŁUŻY DO CELÓW PROJEKTYWNYCH.  
 Projektowane obiekty budowlane nie stanowią wyznaczenia i inwentaryzacji powykonawczej przez jednostki upoważnione do wykonywania prac geodezyjnych










ZMIANA  
MIEJSCOWEGO PLANU  
ZAGOSPODAROWANIA  
PRZESTRZENNEGO  
GMINY CZERNICE BOROWE  
OBSZAR WE WSI BORKOWO FALENTA

skala 1:5 000 



Wyrys ze Studium Uwarunkowań i Kierunków  
Zagospodarowania Przestrzennego gminy  
Czernice Borowe  
zatw. Uchwałą nr 194/XXIV/05 RG  
z dnia 24.10.2005 r. ze zmianami

USTALENIA PLANU

-  GRANICA OPRACOWANIA
-  ŚCIŚLE OKRESLONE LINIE ROZGRANICZAJĄCE  
tereny o różnym przeznaczeniu lub różnych  
zasadach zagospodarowania
- PRZEZNACZENIE TERENÓW
-  TERENY DO ZALESZENIA
-  DROGA LOKALNA GMINNA
-  TERENY UPRAW ROLNICZYCH

uwaga: nie zwymiarowane elementy zagospodarowania  
terenu należy przyjąć drogą bezpośredniego  
pomiaru na rysunku Planu

PRZEWOZNICZĄCY  
Rady Gminy  
Czernice Borowe

AUTOR OPRACOWANIA  
proj.arch. Wiesława Wikińska  
upr. urbanistyczne nr 271/88  
czł. Okr. Izby Urbanistów W-wa-228



ZMIANA  
MEJSCOWEGO PLANU  
ZAGOSPODAROWANIA  
PRZESTRZENNEGO  
GMINY CZERNICE BOROWE  
OBSZAR WE WSI CHOJNOWO

skala 1:1000 0 10 20 30 40 50 m

USTALENIA PLANU

- ▬▬▬▬ GRANICA OPRACOWANIA
  - ŚCIŚLE OKREŚLONE LINE ROZGRANICZAJĄCE tereny o różnym przeznaczeniu lub różnych zasadach zagospodarowania
  - - - ORIENTACYJNE LINE ROZGRANICZAJĄCE tereny o różnym przeznaczeniu lub różnych zasadach zagospodarowania
- PRZEZNACZENIE TERENÓW
- MN/08 ZABUDOWA MIESZKANIOWA JEDNORODZINNA
  - R TERENY UPRAW ROLNICZYCH
  - + KD-D DROGI DOJAZDOWE
  - + KD-Gw DROGA WOJEWÓDZKA KLASY G
- WYRÓŻNIAJĄCE ZASADY ZABUDOWY I ZAGOSPODAROWANIA TERENÓW
- ▬▬▬▬ OBOWIĄZUJĄCA LINIA ZABUDOWY
  - ▬▬▬▬ MAKSYMALNA NEPRZEKACZALNA LINIA ZABUDOWY
  - ▬▬▬▬ GEOMETRYCZNE ZASADY PODZIAŁU TERENÓW na działki budowlane

uwaga: nie zwymiarowane elementy zagospodarowania terenu należy przyjąć drogą bezpośredniego pomiaru na rysunku Planu



Wyrys ze Studium Uwarunkowań i Kierunków Zagospodarowania Przestrzennego gminy Czernice Borowe zatwier. Uchwałą nr 194/XXIV/05 RG z dnia 24.10.2005 r. ze zmianami

PRZEWODNICZĄCY  
Rady Gminy  
Czernice Borowe

AUTOR OPRACOWANIA  
proj. arch. Wiesława Wiklińska  
upr. urbanistyczne nr 271/88  
czł. Okr. Izby Urb. W-wa - 228

*Wiklińska*



Wszystkie dane techniczne w terenie łączyć z opisem w załączniku do niniejszego projektu, który nie jest integralną częścią projektu, lecz jego załącznikiem.

# ZMIANA MIEJSCOWEGO PLANU ZAGOSPODAROWANIA PRZESTRZENNEGO GMINY CZERNICE BOROWE OBSZAR WE WSI CHROSTOWO WIELKIE

skala 1:1000 0 10 20 30 40 50 m

## USTALENIA PLANU

- GRANICA OPRACOWANIA
- ŚCIŚLE OKREŚLONE LINIE ROZGRANICZAJĄCE tereny o różnym przeznaczeniu lub różnych zasadach zagospodarowania

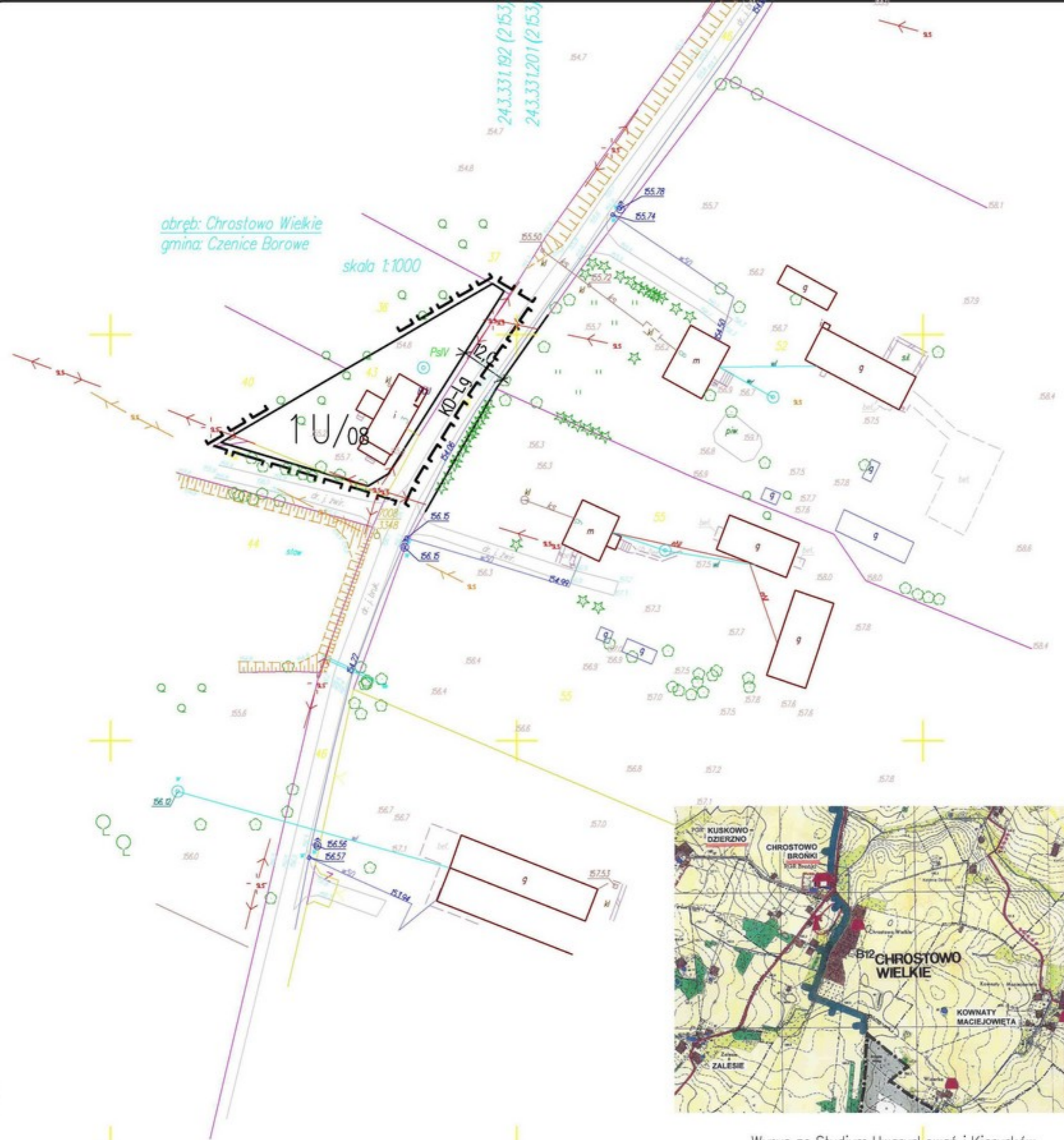
## PRZEZNACZENIE TERENÓW

- U/08 USŁUGI DLA LUDNOŚCI
- KD-Lg DROGI LOKALNE GMINNE

uwaga: nie wymiarowane elementy zagospodarowania terenu należy przyjąć drogą bezpośredniego pomiaru na rysunku Planu

PRZEWODNICZĄCY  
Rady Gminy  
Czernice Borowe

AUTOR OPRACOWANIA  
proj. arch. Wiesława Wikińska  
upr. urbanistyczne nr 271/88  
czł. Okr. Izby Urb. W-wa – 228



**STAROSTA PRZASNYSKI**  
Wydział Geodezji, Kartografii i Gospodarki Terenami  
W oznaczonym obszarze dokonano aktualizacji treści mapy zasadniczej.  
Dokumenty z portfolio umiędzynarodowiono, przyto do zasobu geodezyjnego, pod nr 2.154-56/2008.  
MIEJSCA WAPNA SĄDZIŁY DO KOLEJNYCH PROJEKTOWYCH.  
Projektowane osiedle bieżąco-rodzaj wyjazdowy i inwentaryzacja powyższych przez jednostki uprawnione do wykonywania prac geodezyjnych.  
119/08

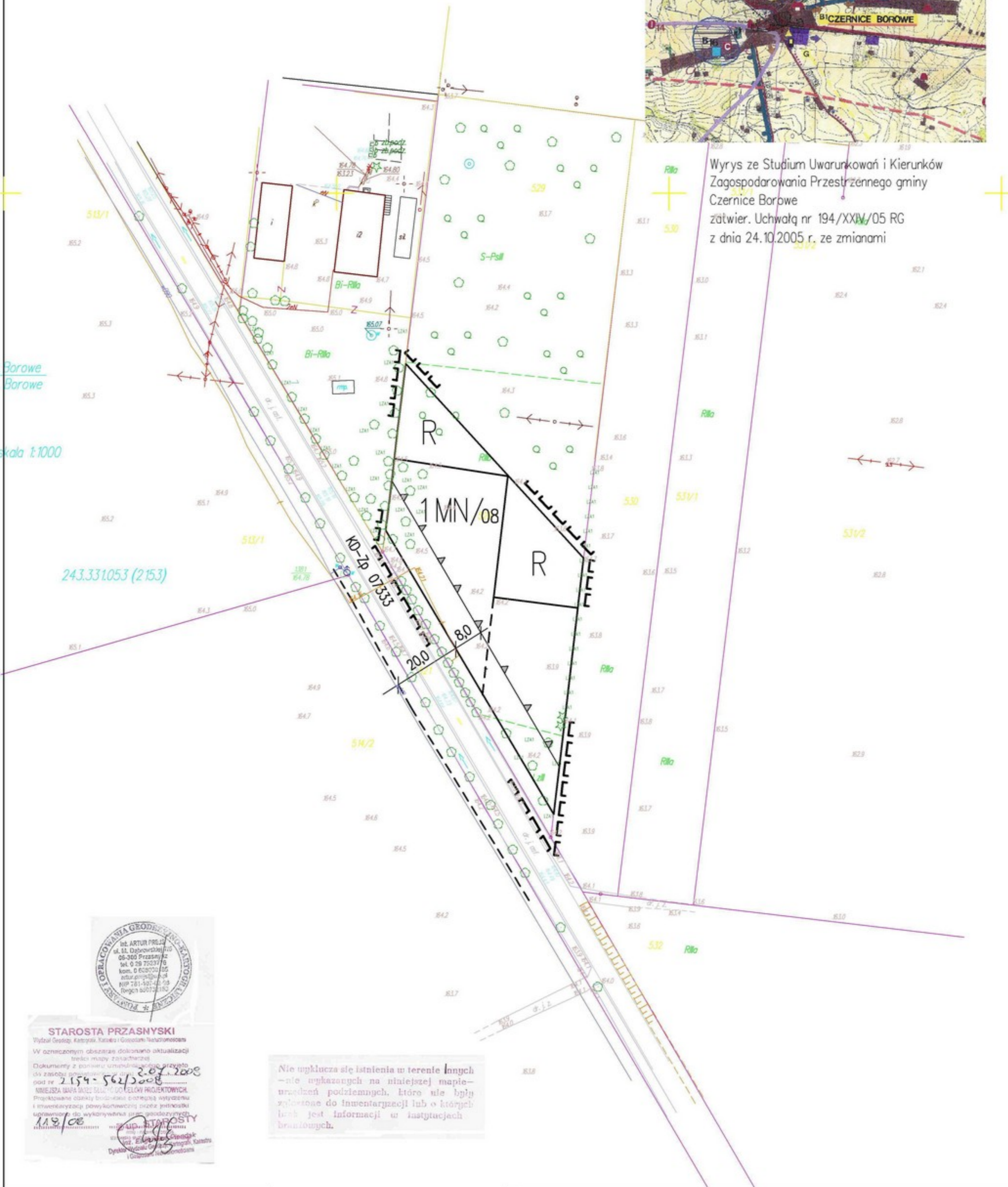
Nie wyklucza się istnienia w terenie linnych –nie wykazanych na niniejszej mapie- urządzeń podziemnych, które nie były zgłoszone do inwentaryzacji lub o których nie ma informacji w instytucjach branżowych.

ZMIANA  
MIEJSCOWEGO PLANU  
ZAGOSPODAROWANIA  
PRZESTRZENNEGO  
GMINY CZERNICE BOROWE  
OBSZAR WE WSI CZERNICE BOROWE

skala 1:1000 0 10 20 30 40 50 m



Wyrys ze Studium Uwarunkowań i Kierunków  
Zagospodarowania Przestrzennego gminy  
Czernice Borowe  
z zatwier. Uchwałą nr 194/XXIV/05 RG  
z dnia 24.10.2005 r. ze zmianami



USTALENIA PLANU

- GRANICA OPRACOWANIA
- ŚCIŚLE OKREŚLONE LINIE ROZGRANICZAJĄCE tereny o różnym przeznaczeniu lub różnych zasadach zagospodarowania
- ORIENTACYJNE LINIE ROZGRANICZAJĄCE tereny o różnym przeznaczeniu lub różnych zasadach zagospodarowania

PRZEZNACZENIE TERENÓW

- ZABUDOWA MIESZKANIOWA JEDNORODZINNA
- TERENY UPRAW ROLNICZYCH
- DROGA POWIATOWA KLASY Z WYRÓŻNIAJĄCE ZASADY ZABUDOWY I ZAGOSPODAROWANIA TERENÓW
- OBOWIĄZUJĄCA LINIA ZABUDOWY

uwaga: nie wymiarowane elementy zagospodarowania terenu należy przyjąć drogą bezpośredniego pomiaru na rysunku Planu

PRZEWODNICZĄCY  
Rady Gminy  
Czernice Borowe

AUTOR OPRACOWANIA  
proj. arch. Wiesława Wikińska  
upr. urbanistyczne nr 271/88  
czł. Okr. Izby Urb. W-wa – 228






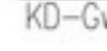


**STAROSTA PRZASNYSKI**  
Wydział Geodezji, Katastru i Gospodarki Nieruchomościami  
W oznaczonym obszarze dokonano aktualizacji treści mapy zasadniczej  
Dokumenty z planu uwarunkowań i kierunków zagospodarowania przestrzennego przyjęto do zasobu mapy zasadniczej w dniu 2.08.2008 r.  
ANIEKSA WRAZ Z KARTĄ DOKUMENTACJI PROJEKTOWYCH  
Projektowane elementy budowlane, techniczne, użytkowe i inwentaryzacja powykonawcza przez jednostki uprawnione do wykonywania prac geodezyjnych  
1/2/08  
Dyrektor Wydziału Geodezji, Katastru i Gospodarki Nieruchomościami

Nie wplacają się istnienia w terenie innych - nie wykazanych na niniejszej mapie - urządzeń podziemnych, które nie były wykorzystane do inwentaryzacji lub o których brak jest informacji w istniejących branżowych.

# ZMIANA MIEJSCOWEGO PLANU ZAGOSPODAROWANIA PRZESTRZENNEGO GMINY CZERNICE BOROWE OBSZAR WE WSI CZERNICE BOROWE

skala 1:1000 

## USTALENIA PLANU

-  GRANICA OPRACOWANIA
-  ŚCIŚLE OKREŚLONE LINIE ROZGRANICZAJĄCE tereny o różnym przeznaczeniu lub różnych zasadach zagospodarowania
- PRZEZNACZENIE TERENÓW**
  -  ZABUDOWA MIESZKANIOWA JEDNORODZINNA
  -  DROGA GŁÓWNA WOJEWÓDZKA KLASY G
-  WYRÓŻNIAJĄCE ZASADY ZABUDOWY I ZAGOSPODAROWANIA TERENÓW
-  MAKSYMALNA NIEPRZEKRACZALNA LINIA ZABUDOWY

uwaga: nie zymiarowane elementy zagospodarowania terenu należy przyjąć drogą bezpośredniego pomiaru na rysunku Planu

PRZEWODNICZĄCY  
Rady Gminy  
Czernice Borowe

AUTOR OPRACOWANIA  
proj. arch. Wiesława Wikińska  
upr. urbanistyczne nr 271/88  
czł. Okr. Izby Urb. W-wa - 228



Wrys z Studium Uwarunkowań i Kierunków Zagospodarowania Przestrzennego gminy Czernice Borowe zatwier. Uchwałą nr 194/XXIV/05 RG z dnia 24.10.2005 r. ze zmianami

Nie uprzedzić się istnienia w terenie liniejków -nie wykazanych na niniejszej mapie- wzniesień podziemnych, które nie były uwzględnione do inwentaryzacji lub o których nie ma informacji w inwentaryzacji terenowych.

SEKSTOR PRZASZYŃSKI  
ul. Dąbrowskiego 10  
52-200 Przasnysz  
tel. 0 81 737 21 00  
fax 0 81 737 21 01  
NIP 621 141 43 18  
REGON 142338 0000

STAROSTA PRZASZYŃSKI  
Tytuł: Starosta, Adres: ul. Dąbrowskiego 10, Przasnysz  
W celu zapewnienia bezpieczeństwa obywateli  
właściwość w tym zakresie  
Odniesienie do dokumentu: Uchwała nr 208/XXIII/09  
z dnia 24 sierpnia 2009 r.  
MIEJSCOWY PLAN ZAGOSPODAROWANIA PRZESTRZENNEGO  
GMINY CZERNICE BOROWE  
Przeznaczenie: obszar zabudowy mieszkaniowej jednorodzinnej  
i obszar drogi wojewódzkiej klasy G  
Wzrost: 1,82/08  
Data: 2009-08-24

