

ROZNY PLAN ŁOWIECKI

na rok gospodarczy 2022/2023

I. Dane ogólne

1. Obwód łowiecki nr 74 powierzchnia 8198 ha, w tym powierzchnia gruntów leśnych 478 ha
powierzchnia po wyłączeniach, o których mowa w art. 26 ustawy z 13 października 1995 r. Prawo łowieckie --- ha
2. Województwo mazowieckie, powiat ciechanowski
3. Nadleśnictwo (nazwa i adres siedziby) Ciechanów, ul. Płocka 21C, 06-400 Ciechanów
4. Regionalna Dyrekcja Lasów Państwowych (nazwa i adres siedziby) Olsztyn, ul. Kościuszki 46/48, 10-959 Olsztyn
5. Zarząd Okręgowy PZŁ (nazwa i adres) Ciechanów ul. Batalionów Chłopskich 25A, 06-400 Ciechanów
6. Dzierżawca lub zarządca obwodu łowieckiego (nazwa i adres) Ciechanowskie Towarzystwo Łowieckie, KŁ Nr 2 w Ciechanowie
Ul. Witosa 61A/66, 06-400 Ciechanów
7. Data sporządzenia rocznego planu łowieckiego 09.03.2020
8. Osoba uprawniona do reprezentowania dzierżawcy albo zarządcy obwodu łowieckiego (imię, nazwisko):

1. Artur Filipczyk - Prezes

2. Marek Szymańczyk - Łowczy

ŁOWCZY

PREZES

Marek Szymańczyk

Artur Filipczyk

9.
(podpis osoby uprawnionej do reprezentacji dzierżawcy albo zarządcy obwodu łowieckiego)

Plan zatwierdził

13.04.22

NADLEŚNICZY
Nadleśnictwa Ciechanów

.....
Tomasz (data, podpis)

Dane dotyczące zagospodarowania obwodu łowieckiego oraz szkód łowieckich

| Wyszczególnienie | jedn. miary | Stan planowany do realizacji w łowieckim roku gospodarczym poprzedzającym łowiecki rok gospodarczy, na który sporządzono rpl | Stan wynikający z realizacji rpl obowiązującego łowieckiego roku gospodarczego poprzedzającego łowiecki rok gospodarczy, na który sporządzono rpl | Stan na dzień 10 marca roku, w którym jest sporządzany roczny plan łowiecki | Stan planowany do realizacji w łowieckim roku gospodarczym, na który jest sporządzany roczny plan łowiecki |
|--|-----------------|--|---|---|--|
| 1 | 2 | 3 | 4 | 5 | 6 |
| 1. Liczba osób zatrudnionych na podstawie umowy o pracę | osoby/ etaty | 0 | 0 | 0 | 0 |
| 2. Liczba osób zatrudnionych na innej podstawie niż umowa o pracę lub wskazanych do wykonywania zadań z zakresu gosp. łowieckiej | osoby | 1 | 1 | 1 | 1 |
| 3. Urządzenia związane z prowadzeniem gospodarki łowieckiej | X | X | X | X | X |
| a) paśniki | szt. | 0 | 0 | 14 | 14 |
| b) lizawki | szt. | 0 | 0 | 20 | 20 |
| c) ambony | szt. | 0 | 0 | 16 | 16 |
| d) woliery | szt. | 0 | 0 | 0 | 0 |
| e) zagrody | szt. | 0 | 0 | 0 | 0 |
| f) inne | szt. | 0 | 0 | 0 | 0 |
| 4. Liczba i łączna długość pasów zaporowych | szt. km | 0 0 | 0 0 | 0 0 | 0 0 |
| 5. Powierzchnia obszarów obsianych lub obsadzonych roślinami stanowiącymi żer dla zwierzyny na pniu | ha | 0 | 0 | 0 | 0 |
| 6. Powierzchnia zagospodarowanych przez dzierżawcę albo zarządcę obwodu łowieckiego łąk śródleśnych i przyleśnych | ha | 0 | 0 | 0 | 0 |
| 7. Masa i rodzaj karmy | X | X | X | X | X |
| a) objętościowa sucha | tona | 2,0 | 2,0 | 2,0 | 2,0 |
| b) objętościowa soczysta | tona | 6,0 | 6,0 | 6,0 | 6,0 |
| c) treściwa | tona | 3,0 | 3,0 | 3,0 | 3,0 |
| d) sól | tona | 0,5 | 0,5 | 0,5 | 0,5 |
| 8. Wielkość szkód wyrządzonych w uprawach i płodach rolnych przez dziki, łosie, jelenie, daniela i sarny | X | X | X | X | X |
| - powierzchnia zredukowana | ha | 3,0 | 1,0 | 1,0 | 3,0 |
| - kwota wypłaconych odszkodowań łowieckich | tys. zł | 3,0 | 1,0 | 1,0 | 3,0 |
| 10. Koszty poniesione na prowadzenie gospodarki łowieckiej | tys. zł | 10,0 | 10,0 | 10,0 | 12,0 |

III. Informacja o przychodach ze sprzedaży tusz zwierzyny płowej

| 1 | 2 | 3 | 4 | 5 | 6 |
|--|---------|-----|-----|-----|-----|
| 1. Przychody ze sprzedaży tusz zwierzyny płowej w obwodzie łowieckim | tys. zł | 6,0 | 5,0 | 5,0 | 5,0 |

IV. Dane dotyczące zwierząt łownych w obwodzie łowieckim

a) zwierzyna gruba

| Gatunki zwierząt łownych | Liczba zw. łow. planow. do poz. w łow. roku gosp. popr. rok gosp. na który sporządzono rpl. | | Liczba zw. łow. pozyskanych w łow. roku gosp. popr. w łow. roku gosp. na który sporządzony jest rpl. | | | Liczba ubytków zw. grubej powstałych w łow. roku gosp. popr. w łow. roku gosp. na który sporządzono rpl. w szt. | | Liczba zw. łow. zasiędl. w łow. r. gosp. popr. w łow. r. gosp. na który sporządzono rpl. | | Szacowana liczebność zwierząt łownych na dzień 10 marca 2020 r. | | Planowana do zasiędl. liczba zw. łownych. | | Planowana liczebność zwierzyny grubej w dniu poprzedzającym dzień rozpoczęcia okresu polowań | | Optymalna liczba zwierząt zaplanowanych do pozyskania w łow. roku gosp. na który sporządzono rpl. | | Minimalna i maksymalna liczba zwierząt zaplanowana do pozyskania w łow. roku gosp. na który sporządzono rpl. | | | |
|-------------------------------|---|------------|--|---------------|------------|---|------|--|------|---|---------------|---|---------------|--|------------|---|-----|--|-----|-----|----|
| | odstrzał szt. | odłów szt. | ogółem szt. | odstrzał szt. | odłów szt. | ogółem w tym odstrzał sanitarny | szt. | szt. | szt. | szt. | odstrzał szt. | odłów szt. | odstrzał szt. | | odłów szt. | | min | max | min | max | |
| | | | | | | | | | | | | | min | max | min | max | | | | | |
| 1 | 2 | 3 | 4 | 5 | 6 | 7 | 8 | 9 | 10 | 11 | 12 | 13 | 14 | 15 | 16 | 17 | 18 | 19 | 20 | 21 | 22 |
| Łoś razem | 0 | 0 | 0 | 0 | 0 | 0 | 0 | 0 | 14 | 0 | 19 | 0 | 0 | 0 | 0 | 0 | 0 | 0 | 0 | 0 | 0 |
| a) byki razem | 0 | 0 | 0 | 0 | 0 | 0 | 0 | 0 | 2 | X | X | 0 | 0 | X | X | X | X | X | X | X | X |
| - selekcyjne | 0 | 0 | 0 | 0 | 0 | 0 | 0 | X | X | X | X | 0 | 0 | X | X | X | X | X | X | X | X |
| - łowne | 0 | 0 | 0 | 0 | 0 | 0 | 0 | X | X | X | X | 0 | 0 | X | X | X | X | X | X | X | X |
| b) kłepy | 0 | 0 | 0 | 0 | 0 | 0 | 0 | 0 | 7 | X | X | 0 | 0 | X | X | X | X | X | X | X | X |
| c) łoszaki | 0 | 0 | 0 | 0 | 0 | 0 | 0 | 0 | 5 | X | X | 0 | 0 | X | X | X | X | X | X | X | X |
| Jeleń szlachetny razem | 3 | 0 | 3 | 3 | 0 | 0 | 0 | 0 | 3 | 0 | 4 | 3 | 0 | 3 | 3 | 0 | 0 | 0 | 0 | 0 | 0 |
| a) byki razem | 1 | 0 | 1 | 1 | 0 | 0 | 0 | 0 | 1 | X | 1 | 1 | 0 | X | X | X | X | X | X | X | X |
| - selekcyjne | 1 | 0 | 1 | 1 | 0 | 0 | 0 | X | X | X | 1 | 1 | 0 | X | X | X | X | X | X | X | X |
| - łowne | 0 | 0 | 0 | 0 | 0 | 0 | 0 | X | X | X | X | 0 | 0 | X | X | X | X | X | X | X | X |
| b) łanie | 1 | 0 | 1 | 1 | 0 | 0 | 0 | 0 | 1 | X | 1 | 1 | 0 | X | X | X | X | X | X | X | X |
| c) cielęta | 1 | 0 | 1 | 1 | 0 | 0 | 0 | 0 | 1 | X | 1 | 1 | 0 | X | X | X | X | X | X | X | X |
| Jeleń sika razem | 0 | 0 | 0 | 0 | 0 | 0 | 0 | 0 | 0 | 0 | 0 | 0 | 0 | 0 | 0 | 0 | 0 | 0 | 0 | 0 | 0 |
| a) byki razem | 0 | 0 | 0 | 0 | 0 | 0 | 0 | 0 | 0 | X | X | 0 | 0 | X | X | X | X | X | X | X | X |
| - selekcyjne | 0 | 0 | 0 | 0 | 0 | 0 | 0 | X | X | X | X | 0 | 0 | X | X | X | X | X | X | X | X |
| - łowne | 0 | 0 | 0 | 0 | 0 | 0 | 0 | X | X | X | X | 0 | 0 | X | X | X | X | X | X | X | X |
| b) łanie | 0 | 0 | 0 | 0 | 0 | 0 | 0 | 0 | 0 | X | X | 0 | 0 | X | X | X | X | X | X | X | X |
| c) cielęta | 0 | 0 | 0 | 0 | 0 | 0 | 0 | 0 | 0 | X | X | 0 | 0 | X | X | X | X | X | X | X | X |
| Daniel razem | 0 | 0 | 0 | 0 | 0 | 0 | 0 | 0 | 0 | 0 | 0 | 0 | 0 | 0 | 0 | 0 | 0 | 0 | 0 | 0 | 0 |
| a) byki razem | 0 | 0 | 0 | 0 | 0 | 0 | 0 | 0 | 0 | X | X | 0 | 0 | X | X | X | X | X | X | X | X |
| - selekcyjne | 0 | 0 | 0 | 0 | 0 | 0 | 0 | X | X | X | X | 0 | 0 | X | X | X | X | X | X | X | X |
| - łowne | 0 | 0 | 0 | 0 | 0 | 0 | 0 | X | X | X | X | 0 | 0 | X | X | X | X | X | X | X | X |
| b) łanie | 0 | 0 | 0 | 0 | 0 | 0 | 0 | 0 | 0 | X | X | 0 | 0 | X | X | X | X | X | X | X | X |
| c) cielęta | 0 | 0 | 0 | 0 | 0 | 0 | 0 | 0 | 0 | X | X | 0 | 0 | X | X | X | X | X | X | X | X |
| Sarna razem | 24 | 0 | 25 | 25 | 0 | 0 | 0 | 0 | 130 | 0 | 165 | 24 | 0 | 22 | 25 | 26 | 0 | 0 | 0 | 0 | 0 |
| a) kozły razem | 10 | 0 | 11 | 11 | 0 | 0 | 0 | 0 | 40 | X | 55 | 10 | 0 | X | X | X | X | X | X | X | X |
| - selekcyjne | 6 | 0 | 7 | 7 | 0 | 0 | 0 | X | 30 | X | 35 | 6 | 0 | X | X | X | X | X | X | X | X |
| - łowne | 4 | 0 | 4 | 4 | 0 | 0 | 0 | X | 10 | X | 20 | 4 | 0 | X | X | X | X | X | X | X | X |
| b) kozy | 12 | 0 | 12 | 12 | 0 | 0 | 0 | 0 | 60 | X | 75 | 12 | 0 | X | X | X | X | X | X | X | X |
| c) kozłeta | 2 | 0 | 2 | 2 | 0 | 0 | 0 | 0 | 30 | X | 35 | 2 | 0 | X | X | X | X | X | X | X | X |
| Muflon razem | 0 | 0 | 0 | 0 | 0 | 0 | 0 | 0 | 0 | 0 | 0 | 0 | 0 | 0 | 0 | 0 | 0 | 0 | 0 | 0 | 0 |
| a) tryki | 0 | 0 | 0 | 0 | 0 | 0 | 0 | 0 | 0 | X | X | 0 | 0 | X | X | X | X | X | X | X | X |
| b) owce | 0 | 0 | 0 | 0 | 0 | 0 | 0 | 0 | 0 | X | X | 0 | 0 | X | X | X | X | X | X | X | X |
| c) jagnięta | 0 | 0 | 0 | 0 | 0 | 0 | 0 | 0 | 0 | X | X | 0 | 0 | X | X | X | X | X | X | X | X |
| Dzik razem | 5 | 0 | 6 | 6 | 0 | 21 | 15 | 0 | 4 | 0 | 13 | x | X | 6 | X | 0 | 0 | 0 | 0 | 0 | X |

b. zwierzyna drobna

| Gatunki zwierząt łownych | Liczba zw. łow. planow. do poz. w łow. roku gosp. poprz. rok gosp. na który sporządzono rpl. | | Liczba zw. łow. pozyskanych w łow. roku gosp. poprz., łow. rok. gosp. na który sporządzony jest rpl. | | Liczba zw. łow. zasiedl. w łow. r. gosp. poprz. łow. r. gosp. na który sporządzano rpl. | Szacowana liczebność zwierząt łownych na dzień 10 marca. | Planow. do zasiedleń liczba zw. łownych. | Optymalna liczba zwierząt zaplanowanych do pozyskania w łow. roku gosp. na który sporządzono rpl. | | Minimalna i maksymalna liczba zwierząt zaplanowana do pozyskania w łow. roku gospodarczym, na który sporządzono rpl. | | | |
|-----------------------------|---|---------------|---|---------------|---|---|---|--|------|---|------------------|---------------|---------------|
| | odstrzał szt. | odłów szt. | odstrzał szt. | odłów szt. | | | | szt. | szt. | szt. | odstrzał szt. | odłów szt. | odstrzał szt. |
| | 1 | 2 | 3 | 4 | 5 | 6 | 7 | 8 | 9 | 10 | 11 | 12 | 13 |
| Lis | 50 | 0 | 17 | 0 | 0 | 55 | 0 | 50 | 0 | 43 | 58 | 0 | 0 |
| Jenot | 4 | 0 | 0 | 0 | 0 | 10 | 0 | 5 | 0 | 4 | 6 | 0 | 0 |
| Borsuk | 5 | 0 | 1 | 0 | 0 | 15 | 0 | 5 | 0 | 4 | 6 | 0 | 0 |
| Szakał złocisty | 0 | 0 | 0 | 0 | 0 | 0 | 0 | 0 | 0 | 0 | 0 | 0 | 0 |
| Kuna leśna | 3 | 0 | 0 | 0 | 0 | 10 | 0 | 3 | 0 | 3 | 3 | 0 | 0 |
| Kuna domowa | 5 | 0 | 0 | 0 | 0 | 10 | 0 | 2 | 0 | 2 | 2 | 0 | 0 |
| Norka amerykańska | 8 | 0 | 0 | 0 | 0 | 20 | 0 | 8 | 0 | 7 | 9 | 0 | 0 |
| Tchórz zwyczajny | 5 | 0 | 0 | 0 | 0 | 5 | 0 | 2 | 0 | 2 | 2 | 0 | 0 |
| Szop pracz | 0 | 0 | 0 | 0 | 0 | 0 | 0 | 0 | 0 | 0 | 0 | 0 | 0 |
| Piżmak | 0 | 0 | 0 | 0 | 0 | 0 | 0 | 0 | 0 | 0 | 0 | 0 | 0 |
| Zając szarak | 40 | 0 | 0 | 0 | 0 | 600 | 0 | 40 | 0 | 34 | 46 | 0 | 0 |
| Dziki królik | 0 | 0 | 0 | 0 | 0 | 0 | 0 | 0 | 0 | 0 | 0 | 0 | 0 |
| Jarząbek | 0 | 0 | 0 | 0 | 0 | 0 | 0 | 0 | 0 | 0 | 0 | 0 | 0 |
| Bażant | 10 | 0 | 0 | 0 | 0 | 90 | 0 | 10 | 0 | 8 | 11 | 0 | 0 |
| Kuropatwa | 0 | 0 | 0 | 0 | 0 | 65 | 0 | 0 | 0 | 0 | 0 | 0 | 0 |
| Gęś gęgawa | 0 | 0 | 0 | 0 | 0 | X | 0 | 0 | 0 | 0 | 0 | 0 | 0 |
| Gęś zbożowa | 3 | 0 | 0 | 0 | 0 | X | 0 | 3 | 0 | 3 | 3 | 0 | 0 |
| Gęś białoczelna | 0 | 0 | 0 | 0 | 0 | X | 0 | 0 | 0 | 0 | 0 | 0 | 0 |
| Krzyżówka | 20 | 0 | 2 | 0 | 0 | X | 0 | 20 | 0 | 17 | 23 | 0 | 0 |
| Cyraneczka | 0 | 0 | 0 | 0 | 0 | X | 0 | 0 | 0 | 0 | 0 | 0 | 0 |
| Głowienka | 0 | 0 | 0 | 0 | 0 | X | 0 | 0 | 0 | 0 | 0 | 0 | 0 |
| Czernica | 0 | 0 | 0 | 0 | 0 | X | 0 | 0 | 0 | 0 | 0 | 0 | 0 |
| Gołąb grzywacz | 10 | 0 | 0 | 0 | 0 | X | 0 | 5 | 0 | 4 | 6 | 0 | 0 |
| Słonka | 2 | 0 | 0 | 0 | 0 | X | 0 | 2 | 0 | 2 | 2 | 0 | 0 |
| Łyska | 0 | 0 | 0 | 0 | 0 | X | 0 | 0 | 0 | 0 | 0 | 0 | 0 |

V. Dane dotyczące zwierząt zaliczonych do inwazyjnych gatunków obcych (IGO) zagrażających UE lub Polsce.

| Zwierzęta zaliczone do IGO | Liczba zwierząt zaliczonych do IGO zaobserwowanych w obwodzie łowieckim, w łowieckim roku gospodarczym poprzedzającym rok, na który sporządzony jest rpl. | Liczba zwierząt zaliczonych do IGO pozyskanych w drodze polowań lub działań zaradczych w obwodzie łowieckim, w łowieckim roku gospodarczym poprzedzającym rok, na który sporządzany jest rpl. |
|----------------------------|---|---|
| 1 | 2 | 3 |
| Burunduk | | |
| Koati | | |
| Mangusta złocista | | |
| Mundżak | | |
| Nutria | | |
| Jenot | 10 | 5 |
| Piżmak | | |
| Szop pracz | | |
| Wiewiórczak rdzawobrzuchy | | |
| Wiewiórka czarna | | |
| Wiewiórka szara | | |
| Bizon | | |
| Bóbr kanadyjski | | |
| Jeleń aksis | | |
| Jeleń sika | | |
| Jeleń wirginijski | | |
| Maral | | |
| Wapiti | | |
| Gęsiówka egipska | | |
| Ibis czczony | | |
| Majna brunatna | | |
| Sterniczka jamajska | | |
| Wrona orientalna | | |
| Bernikla kanadyjska | | |

V. Uzgodnienia i opinie

a) uzgodnienia

POLSKI ZWIĄZEK ŁOWIECKI
ZARZĄD OKRĘGOWY
ul. Bat. Chłopskich 267A, 06-400 Ciechanów
tel / fax 23/672 22 39

Przewodniczący Zarządu Okręgowego
PZŁ w Ciechanowie-Lowczy Okręgowy


Daniel Nitowski

11-04-2022


Polski Związek Łowiecki

(data, podpis)

b) opinie

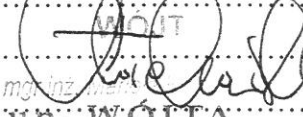
1. Wójt (burmistrz, prezydent miasta)

Opinię pozytywną

WÓJTA

Marek Piotrowicz

GMINA GRUDUSK
06-460 Grudusk
ul. Ciechanowska 54
NIP 5661861629

Opinię pozytywną

WÓJTA

mgr inż. Wójta

Gmina Regimin
ul. Adama Rzewuskiego 19
Gmina Opinogóra Górna
06-406 Opinogóra Górna
ul. Z. Krasieńskiego 4
NIP 5661975784

Opinię pozytywną

mgr inż. Beata Golasińska
Sekretarz Gminy


pow. ciechanowski, woj. mazowieckie
ul. 23 671 70 24, tel/fax 23 673 61 10
REGON 140244 NIP 566 199 98 09

Opinię pozytywną

mgr Artur Frączkowski
Zastępca Wójta-Gminy

URZĄD GMINY CIECHANÓW
06-400 Ciechanów
ul. Fabryczna 8
tel/fax. 23-672-26 46

Opinię pozytywną

WÓJTA

mgr inż. Wojciech Brzeziński

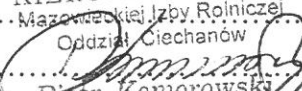
GMINA CZERNICE BOROWE
06-415 Czernice Borowe, ul. Dolna 2
NIP 761-148-59-06
Regon 130378000


(data, podpis)

2. Izba rolnicza

Mazowiecka Izba Rolnicza wnosi o systematyczny monitoring populacji zwierząt łownych i szkód przez nią powodowanych. W przypadku gatunku dzik (sus scrofa) z uwagi na ASF wnioskuje się o ograniczanie populacji dzika i utrzymanie jej na poziomie 0,1 szt. na 1 km²

BIURO MAZOWIECKIEJ IZBY ROLNICZEJ
Oddział Ciechanów
ul. 17 Stycznia 7
06-400 Ciechanów
tel. (0-23) 672 88 02; tel/fax 672-44 57

KIEROWNIK BIURA
Mazowieckiej Izby Rolniczej
Oddział Ciechanów

Piotr Komorowski



.....
(data, podpis)

3. Polski Związek Łowiecki*

.....
.....
.....

.....
(data, podpis)

4. Dyrektor parku narodowego**

.....
.....
.....

.....
(data, podpis)

5. Opinia uprawnionych do rybactwa***

.....
.....
.....

.....
(data, podpis)

* dla obwodów wyłączonych z wydzierżawienia
** dla obwodów graniczących z parkiem narodowym
*** dla obwodów na terenie których znajduje się obręb hodowlany